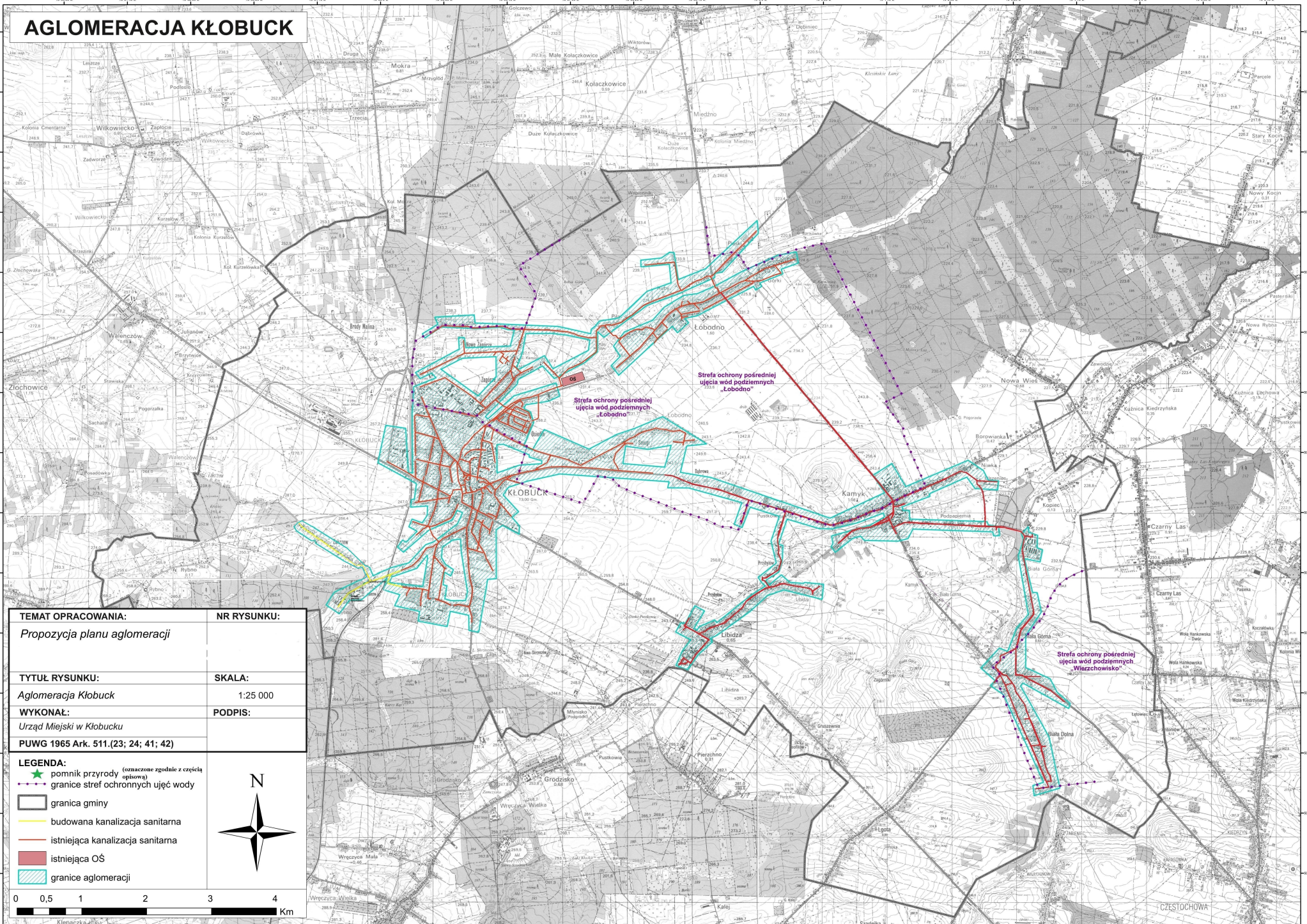



AGLOMERACJA KŁOBUCK




TEMAT OPRACOWANIA: <i>Propozycja planu aglomeracji</i>	NR RYSUNKU:
TYTUŁ RYSUNKU: <i>Aglomeracja Kłobuck</i>	SKALA: 1:25 000
WYKONAL: <i>Urząd Miejski w Kłobucku</i>	PODPIS:
PUWG 1965 Ark. 511.(23; 24; 41; 42)	

LEGENDA:

- ★ pomnik przyrody (oznaczone zgodnie z częścią opisową)
- granice stref ochronnych ujęć wody
- ▭ granica gminy
- budowana kanalizacja sanitarna
- istniejąca kanalizacja sanitarna
- istniejąca OŚ
- ▨ granice aglomeracji





0 0,5 1 2 3 4 Km