



GMINA KŁOBUCK

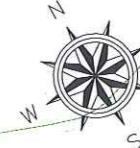
MIEJSCOWY PLAN ZAGOSPODAROWANIA PRZESTRZENNEGO, DLA TERENÓW POŁOŻONYCH W KŁOBUCKU W OBRĘBACH KŁOBUCK, PRZYBYŁÓW I OSOKI PUSTKOWIE

Załącznik Nr do uchwały NR/2021 Rady Miejskiej w Kłobucku z dnia 2021 r.

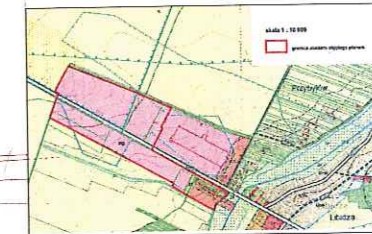
SKALA 1:2000

Załącznik Nr 1 do uchwały Nr
Rady Miejskiej w Kłobucku
z dnia 2021 r.

0 m 25 50 75

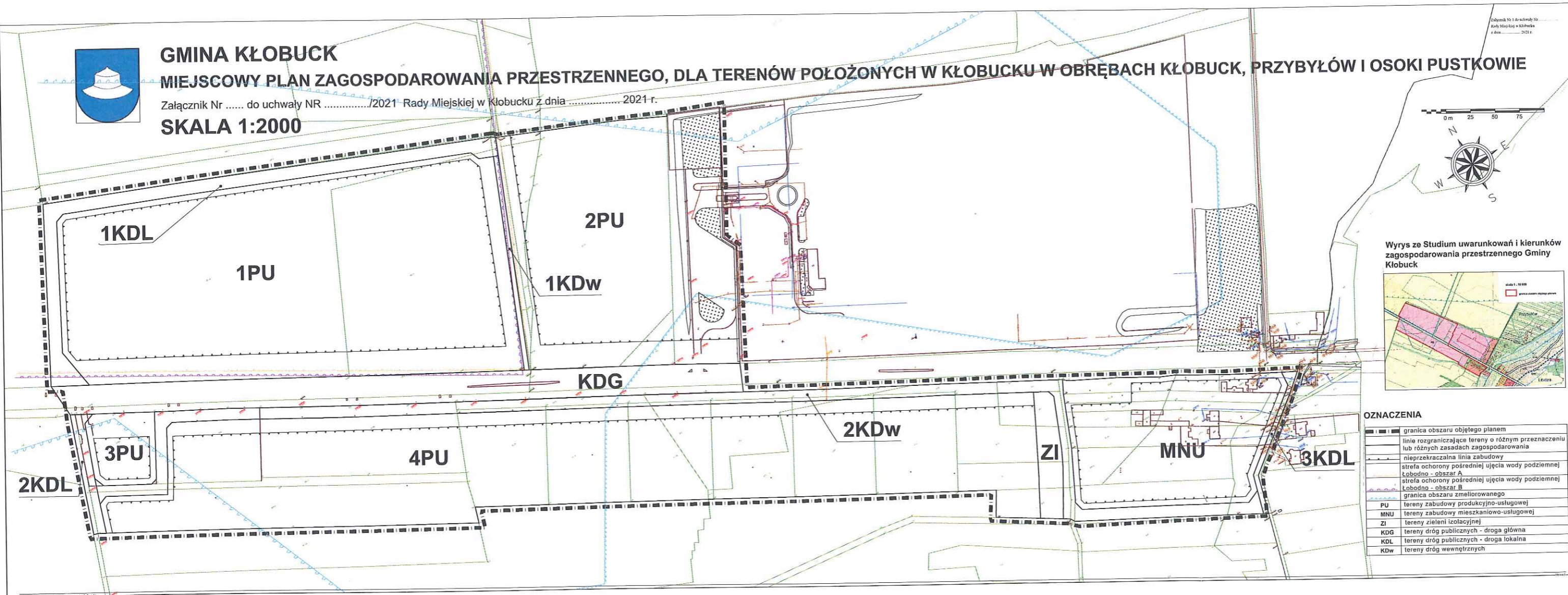


Wrys z Studium uwarunkowań i kierunków
zagospodarowania przestrzennego Gminy
Kłobuck



OZNACZENIA

	granica obszaru objętego planem
	linie rozgraniczające tereny o różnym przeznaczeniu lub różnym zasadach zagospodarowania
	nieprzekraczalna linia zabudowy
	strefa ochrony pośredniej ujęcia wody podziemnej Łobodno - obszar A
	strefa ochrony pośredniej ujęcia wody podziemnej Łobodno - obszar B
	granica obszaru zmeliorowanego
	tereny zabudowy produkcyjno-usługowej
	tereny zabudowy mieszkaniowo-usługowej
	tereny zieleni izolacyjnej
	tereny dróg publicznych - droga główna
	tereny dróg publicznych - droga lokalna
	tereny dróg wewnętrznych



BURMISTRZ KŁOBUCKA

Jerzy Zajączkowski