

RAPORT O STANIE GMINY KŁOBUCK ZA ROK 2025





Spis treści

CZYM JEST RAPORT O STANIE GMINY?	2
CHARAKTERYSTYKA GMINY KŁOBUCK	3
POŁOŻENIE I INFORMACJE OGÓLNE	3
SPOŁECZEŃSTWO	6
DEMOGRAFIA	6
EDUKACJA I KULTURA	8
ORGANIZACJE POZARZĄDOWE ORAZ SPORT I REKREACJA	15
GOSPODARKA I FINANSE	24
BUDŻET GMINY	24
FUNDUSZ SOŁECKI I INICJATYWY LOKALNE	30
INWESTYCJE	32
REALIZACJA POLITYK, PROGRAMÓW I STRATEGII	36
POLITYKA ROZWOJU - STRATEGIA ROZWOJU GMINY NA LATA 2016-2026	36
POLITYKA PRZESTRZENNA	41
PROGRAM OCHRONY ŚRODOWISKA	43
GOSPODARKA WODNO-ŚCIEKOWA	46
GOSPODARKA NIERUCHOMOŚCIAMI	47
GOSPODARKA MIESZKANIOWA	47
PROGRAM OPIEKI NAD ZABYTKAMI GMINY KŁOBUCK	48
PROGRAM OPIEKI NAD ZWIERZĘTAMI BEZDOMNYMI	49
PROGRAM USUWANIA AZBESTU	50
RODZINNA GMINA KŁOBUCK	51
DZIAŁALNOŚĆ RADY MIEJSKIEJ	53
WSPÓŁPRACA Z INNYMI SPOŁECZNOŚCIAMI SAMORZĄDOWYMI	54
PODSUMOWANIE	57

CZYM JEST RAPORT O STANIE GMINY?



Szanowni Państwo,

Przekazuję Państwu „Raport o stanie Gminy Kłobuck za 2025 rok”.

Dokument ten, przygotowany zgodnie z wymogami art. 28aa ustawy o samorządzie gminnym (Dz. U. z 2025 r., poz. 1153 i 1436 oraz z 2026 r., poz. 252), to coś więcej niż tylko ustawowy obowiązek - to rzetelny obraz naszej wspólnej pracy, sukcesów oraz wyzwań, przed którymi stanęliśmy w minionych dwunastu miesiącach.

Rok 2025 był dla Gminy Kłobuck czasem odpowiedzialnego zarządzania i dbałości o bezpieczeństwo naszej wspólnoty. Konsekwentnie realizowaliśmy zaplanowane inwestycje, dbaliśmy o stabilność finansową oraz rozwijaliśmy ofertę społeczną, edukacyjną i kulturalną. Niniejszy Raport stanowi szczegółowe podsumowanie tych działań, prezentując realizację polityk, programów oraz strategii gminnych, a także wykonanie uchwał Rady Gminy. Zależało mi, aby oddany w Państwa ręce dokument był przejrzysty i czytelny. Znajdą w nim Państwo twarde dane statystyczne oraz opisy kluczowych projektów, które realnie wpływają na poprawę komfortu życia w każdym z naszych osiedli i sołectw. Budowa nowoczesnej infrastruktury, troska o bezpieczeństwo oraz ochrona środowiska to priorytety, które przyświecały nam w każdym miesiącu minionego roku.

Raport to przede wszystkim zaproszenie do dialogu. Jest on bazą do merytorycznej dyskusji nad tym, co już udało się osiągnąć oraz fundamentem do planowania przyszłych kierunków rozwoju Gminy Kłobuck. Jawność i dostęp do informacji są kluczowe dla budowania nowoczesnego i obywatelskiego samorządu, w którym głos każdego Mieszkańca ma znaczenie.

Dziękuję Państwu za codzienne zaangażowanie, wszelkie uwagi oraz współuczestnictwo w życiu naszej wspólnoty. To dzięki Państwa aktywności Gmina Kłobuck dynamicznie się zmienia i staje się miejscem coraz bardziej przyjaznym do życia, pracy i wypoczynku.

Zachęcam do lektury Raportu i aktywnego udziału w debacie nad jego treścią podczas sesji Rady Miejskiej.

Z poważaniem
Jerzy Zakrzewski
Burmistrz Kłobucka

CHARAKTERYSTYKA GMINY KŁOBUCK



POŁOŻENIE I INFORMACJE OGÓLNE



Położenie gminy na tle kraju

Kłobuck jest gminą miejsko-wiejską położoną w północno-zachodniej części województwa śląskiego na terenie powiatu kłobuckiego.

Miasto Kłobuck jest siedzibą władz gminy oraz powiatu kłobuckiego.

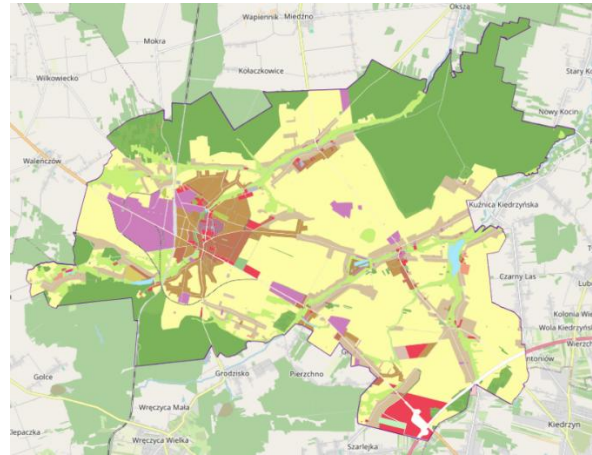
Z geograficznego punktu widzenia gmina Kłobuck leży na Wyżynie Krakowsko-Wieluńskiej, w dolinie rzeki Biała Oksza, która jest dopływem Liswarty.

Cechą charakterystyczną krajobrazu na terenie gminy jest występowanie niewysokich, rozłożystych wzniesień pochodzenia polodowcowego z elementami rzeźby progowej. Są to tzw. Pagóry Kłobuckie. Większość obszaru gminy położona jest na wysokości od 240 do 270 m n.p.m.



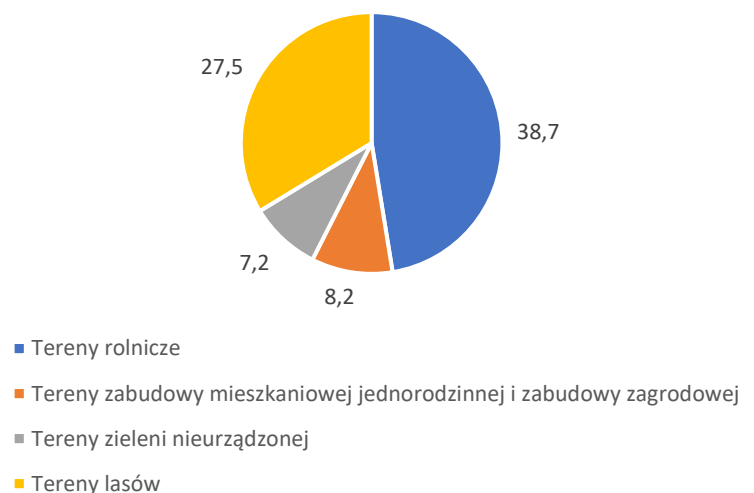
Położenie gminy na tle Powiatu Kłobuckiego

Struktura funkcjonalno-przestrzenna gminy Kłobuck, będącej gminą miejsko-wiejską w powiecie kłobuckim (województwo śląskie), charakteryzuje się zróżnicowaniem na strefy zurbanizowane, rolnicze oraz przyrodnicze. Jako ośrodek o charakterze inwestycyjnym i mieszkalnym, Kłobuck dąży do optymalizacji zagospodarowania przestrzennego, co odzwierciedlają lokalne plany.



Kierunki zagospodarowania przestrzennego

Z uwagi na zachodzące procesy rozwojowe gminy sukcesywnie zwiększa się powierzchnia terenów zurbanizowanych kosztem terenów rolnych. Wynika to między innymi z faktu korzystnego położeniu Gminy Kłobuck na tle regionu co sprzyja zatrudnieniu w sektorach pozarolniczych. Jest to widoczne w zmianach w strukturze użytkowania gruntów na przestrzeni ostatnich lat.



Wykres 1. Struktura użytkowania gruntów w 2025 r.

Powierzchnia gminy

130,4 km²

Gęstość zaludnienia

145,5 os/km²

Liczba ludności

18 975
(-146 - 2024)

Liczba miejscowości

16



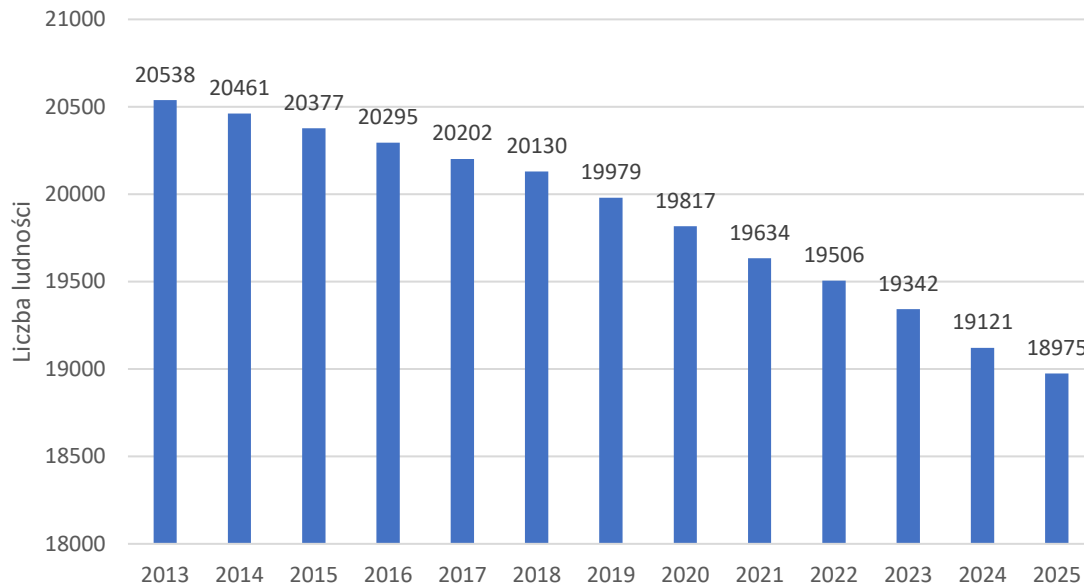
Schemat drogowy

Oprócz tranzytowych połączeń komunikacyjnych, gmina posiada rozbudowaną sieć dróg gminnych i wewnętrznych połączonych z drogami krajowymi, wojewódzkimi i powiatowymi przebiegającymi przez teren gminy.

SPOŁECZEŃSTWO



DEMOGRAFIA



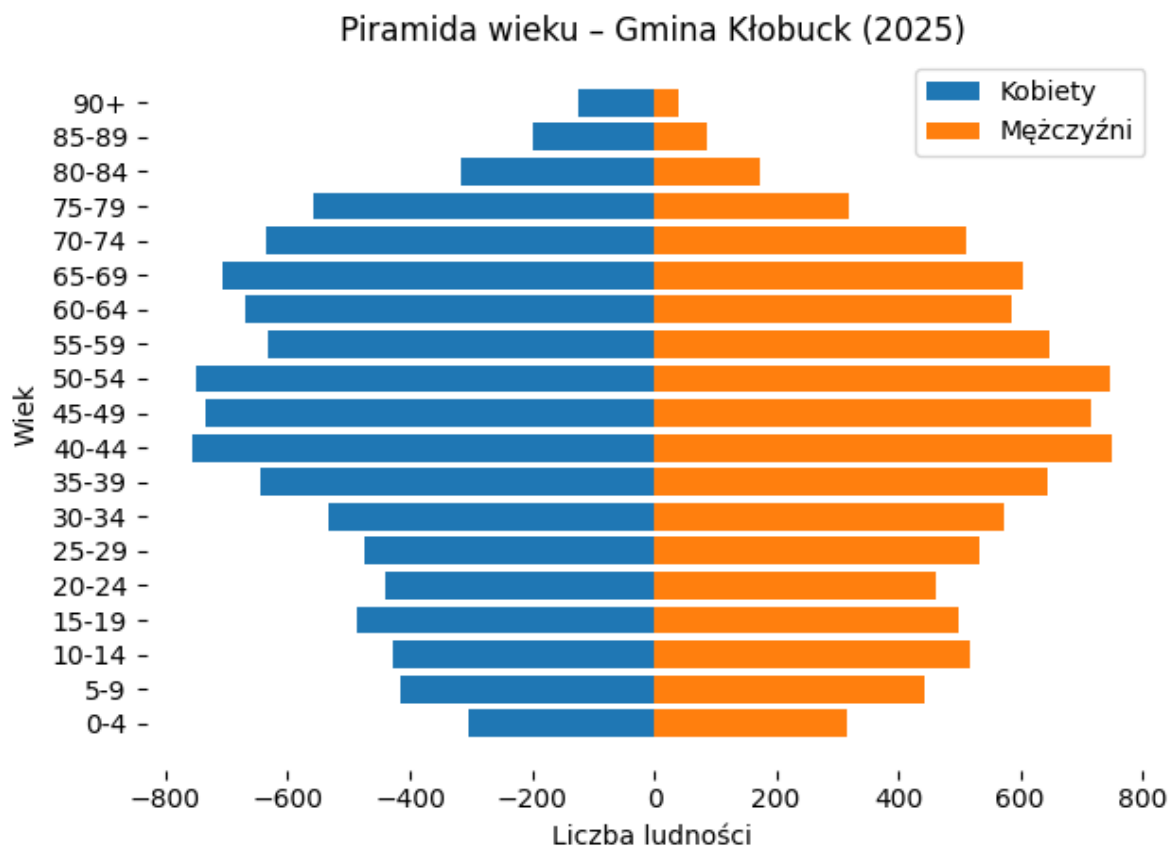
Wykres 2. Liczba ludności



Wykres 3. Gęstość zaludnienia

Gmina Kłobuck zmaga się z niekorzystnymi zmianami demograficznymi. Od kilku lat obserwowany jest systematyczny spadek liczby ludności, wynikający przede wszystkim z ujemnego salda migracji oraz zmian naturalnych. Zmniejszanie się liczby mieszkańców widoczne jest zarówno w miejscowościach położonych w pobliżu miasta Kłobuck, jak i w tych usytuowanych wzdłuż głównych ciągów komunikacyjnych.

W latach 2013-2025 liczba mieszkańców zmniejszyła się o około 7,6%



Wykres 4. Piramida wieku

Średnia wieku
44,5 roku

Przyrost naturalny na
1000 os.
-7,22

Przyrost naturalny
-137

Urodzenia
96

Zgony
233

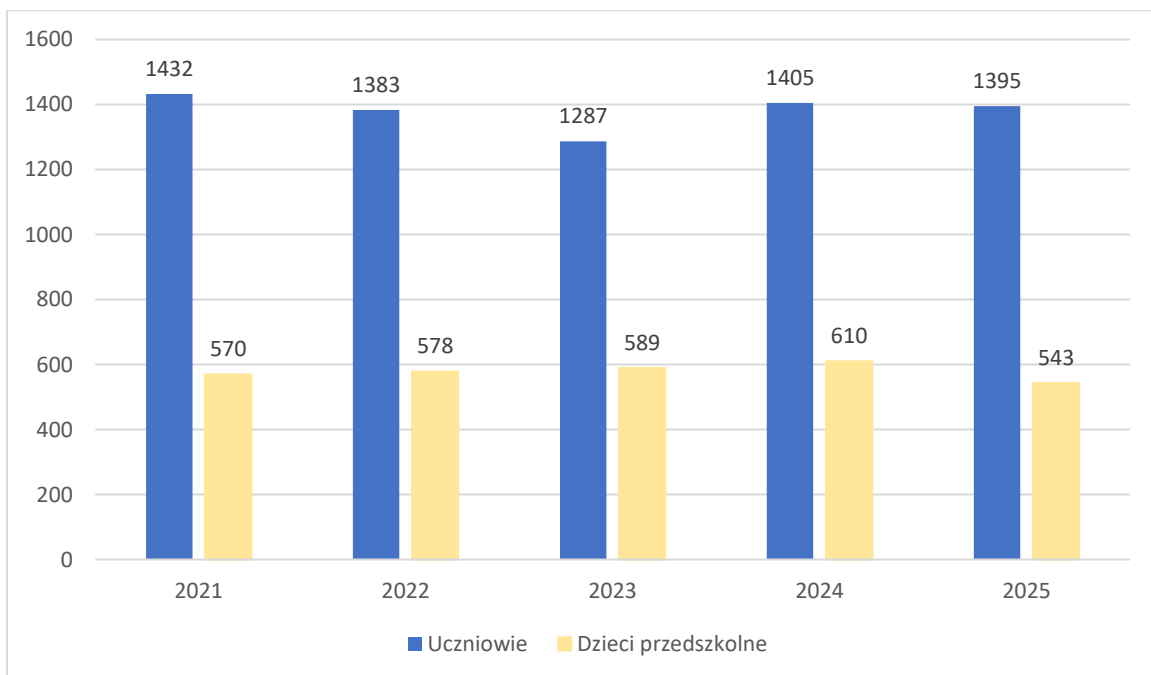
Procentowy udział kobiet
57,7 %

Procentowy udział mężczyzn
48,3 %



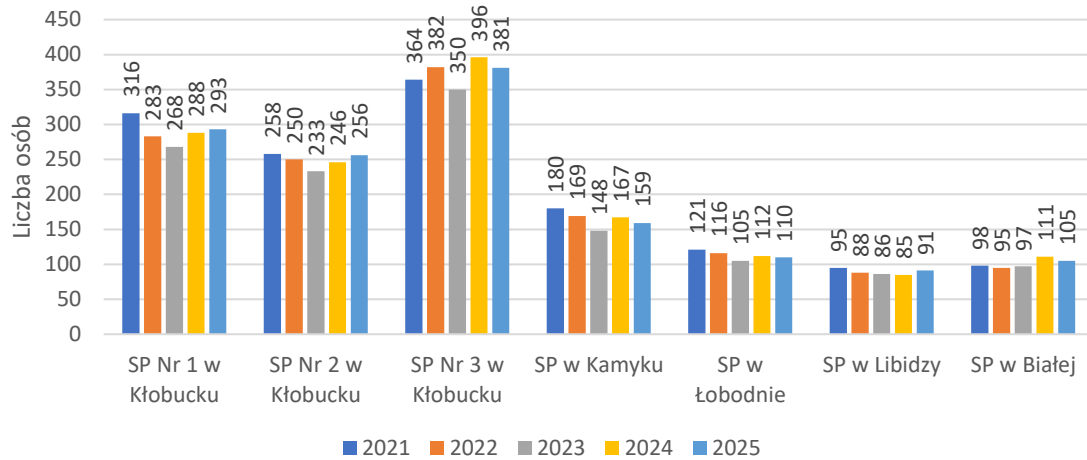
EDUKACJA I KULTURA

SZKOŁY I PRZEDSZKOLA

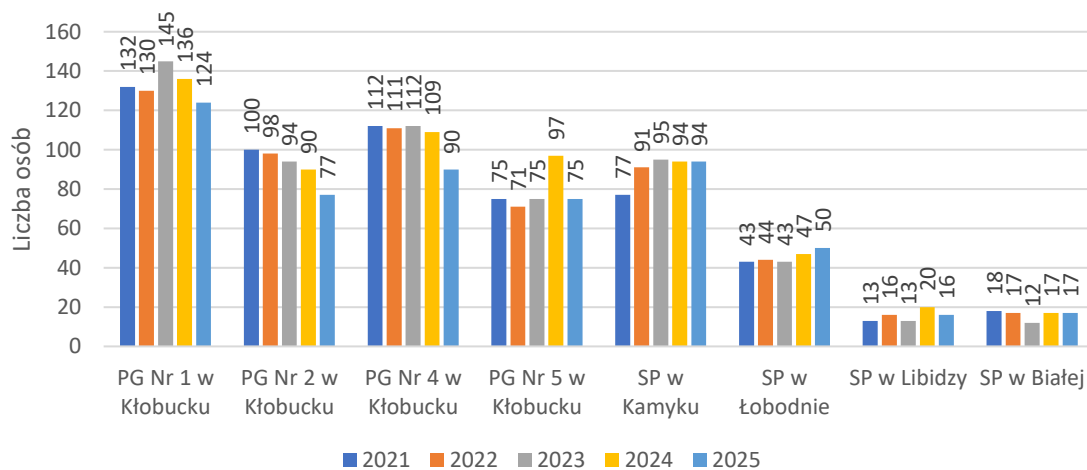


Wykres 5. Ilość uczniów (kl. 1-8) i przedszkolaków w latach 2021 - 2025 w placówkach Gminy Kłobuck

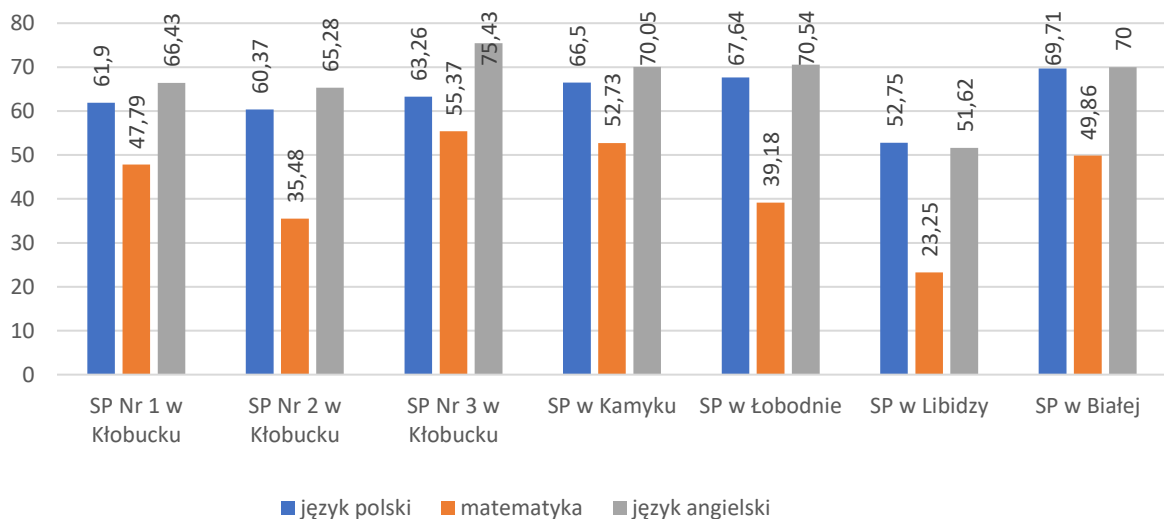
W gminie Kłobuck funkcjonuje 7 szkół podstawowych prowadzonych przez gminę w miejscowościach Kłobuck (3), Biała, Libidza, Kamyk, Łobodno oraz 6 przedszkoli w tym 4 w Kłobucku z jednym oddziałem integracyjnym, w Łobodnie oraz w Kamyku. Poza tym w dwóch szkołach podstawowych prowadzone są oddziały przedszkolne, w Białej i Libidzy.



Wykres 6. Ilość uczniów w latach 2021 - 2025 w placówkach Gminy Kłobuck



Wykres 7. Ilość przedszkolaków w latach 2021 - 2025 w placówkach Gminy Kłobuck



Wykres 8. Wyniki egzaminów ósmoklasistów na terenie Gminy Kłobuck w 2025 roku (%)

Przedmiot	Gmina (obszar miejski)	Gmina (obszar wiejski)	Powiat	Województwo	Kraj
Język polski	61,78	67,33	65,54	64	64
Matematyka	46,08	47,56	50,64	49	50
Język angielski	67,48	67,86	68,74	70	70

Tabela 1. Wyniki egzaminów ósmoklasistów na terenie Gminy Kłobuck względem Powiatu Kłobuckiego, woj. śląskiego

BIBLIOTEKI

W Gminie Kłobuck działa jedna biblioteka publiczna pn. Biblioteka Publiczna Gminy Kłobuck im. Jana Długosza z siedzibą na ul. Okólnej 3 w Kłobucku oraz 3 filie:

- Filia Biblioteczna nr 1 w Zagórzcu, ul. Orzeszkowej 44, Kłobuck;
- Filia Biblioteczna w Kamyku, ul. Strażacka 1, Kamyk;
- Filia Biblioteczna w Łobodnie, ul. Parkowa 25, Łobodno.

W ofercie biblioteki znajdują się tradycyjne materiały piśmiennicze (książki, czasopisma) dla dorosłych i dzieci (literatura piękna, popularnonaukowa oraz regionalna), zbiory specjalne (audiobooki, płyty CD) oraz Cyfrowa Wypożyczalnia Publikacji Naukowych Academia, umożliwiającą korzystanie ze zbiorów cyfrowych Biblioteki Narodowej.

Biblioteka oferuje również dla czytelników stanowiska komputerowe oraz dostęp do Internetu.

W bibliotece odbywają się również spotkania autorskie, warsztaty, wernisaże oraz Dyskusyjny Klub Książki.

Wypożyczenia

41 862

**Nowości
czytelnicze**

2354

**Liczba
książek**

62 710

**Aktywni
czytelnicy**

2187

W 2025 r. Gminna Biblioteka zorganizowała:



Zdjęcie nr 1. Spotkanie autorskie z Mariuszem Kolmasiakiem, autorem książek o Józefie Piłsudskim



Zdjęcie nr 2. Międzynarodowy Dzień Postaci z Bajek – przedstawienie objazdowego Teatru Lalek Bajka



Zdjęcie nr 3. „Wśród nut i wierszy” – koncert świąteczny



Zdjęcie nr 4. Noc Bibliotek 2025 – projekcja filmu „Biuro detektywistyczne Lassego i Mai. Rabuś z pociągu”



Zdjęcie nr 5. Świąteczne stroiki i literackie inspiracje” – warsztaty dla czytelników



Zdjęcie nr 7. Narodowe Czytanie 2025 „Jan Kochanowski – poezje”



Zdjęcie nr 8. „Ocalić od zapomnienia” – wernisaż malarstwa Urszuli Szymskiej



Zdjęcie nr 9. Ogólnopolski Rajd Rowerowy „Odjazdowy Bibliotekarz”

Pozostałe:

- Ogólnopolska Akcja Czytelnicza „Czytamy z sercem”;
- Spotkanie podróżnicze z Sylwia Machnik „Jak przestać się bać i zostać (w każdym wieku) podróżnikiem”;
- Spotkanie edukacyjne „Nie bądź atrakcyjny dla kleszczy”;
- XXIV Ogólnopolski Tydzień Czytania Dzieciom „Cała Polska Czyta Dzieciom”;
- Tydzień Bibliotek 2025;
- Spotkanie podróżnicze z Konradem Ludwickim „Armenia i Gruzja. Doliny, stępy, góry – pieszo i rowerem”;
- Spotkanie autorskie z Borysem Tynką, autorem książki „Spacerownik po Zakopanem”;
- Spotkanie autorskie z Aleksandrą Śmigielską;
- „Zmysłowa i romantyczna” - wernisaż malarstwa Zofii Trzepióry-Nogi;
- Ferie w Bibliotece (warsztaty literacko plastyczne dla dzieci);
- Światowy dzień Kota w Bibliotece - warsztaty literacko-plastyczne;
- „Kolędy i piosenki świąteczne” w wykonaniu uczniów Szkoły Muzycznej Talent;
- Spotkanie autorskie z Katarzyną Marią Bodziachowską.

MIEJSKI OŚRODEK KULTURY

W gminie funkcjonuje Miejski Ośrodek Kultury im. Władysława Sebyły, który realizuje działania edukacyjne, organizuje imprezy kulturalne takie jak koncerty, spektakle teatralne, występy kabaretowe, konkursy recytatorskie, plastyczne, poetyckie, literackie, przeglądy i festiwale folklorystyczne, taneczne, piosenki, wystawy plastyczne i malarskie oraz projekcje filmowe. MOK prowadzi również stałe formy zajęć dla dzieci, młodzieży, dorosłych i seniorów.

W 2025 roku w MOK-u działała Twórcza Przystań Zawsze Aktywnych skupiająca osoby 60+, dla których prowadzone były:

- lekcje języka angielskiego,

- zajęcia teatralne,
- zajęcia śpiewacze,
- stretching,
- zajęcia taneczne z elementami jogi,
- Jamama Joga,
- cykl Kulturalnych czwartków raz w miesiącu (spotkania autorskie, spotkania podróżnicze, prelekcje, wykłady).

A także stałe zespoły artystyczne:

- Teatr Aktywni,
- Zespół Śpiewaczy „Kłobuczanie”,
- Zespół piosenki biesiadnej „Czerwone Róże”,
- Zespół tańca orientalnego „Yasmin”.



Zdjęcie nr 10. Teatr Aktywni



Zdjęcie nr 11. Zespół Śpiewaczy „Kłobuczanie”



Zdjęcie nr 12. Zespół piosenki biesiadnej „Czerwone Róże”



Zdjęcie nr 13. Zespół tańca orientalnego „Yasmin”

Wybrane koncerty i imprezy:

- Powiatowy Przegląd Kolęd i Pastorałek KGW Powiatu Kłobuckiego,
- Koncert walentynkowy pn. „Najpiękniejsze przeboje i duety świata”,

- Koncert z okazji Dnia Kobiet „Bez dwóch zdań Burmistrz Kłobucka tylko dla pań” w wykonaniu Jacka Borkowskiego,
- Festiwal sportowo-szachowy „Seniorze rusz głowę”, występy artystyczne z okazji Dnia Babci i Dziadka w wykonaniu przedszkolaków PG nr 1 i SPSK w Kłobucku,
- przedstawienie teatralne „Być Kobietą czyli szaleństwa dojrzałej młodości”,
- spotkanie autorskie i projekcja filmu dokumentalnego „Gietrzwałd 1877. Wojna światów”, projekcja filmu „21.37”,
- przedstawienie teatralne „Opowieść wigilijna”.



Zdjęcie nr 14. Mikołajkowy Turniej Szachowy o Puchar Burmistrza Kłobucka



Zdjęcie nr 15. Spektakl teatralny "Dziady. Część II"



Zdjęcie nr 16. Konkurs „Cuda niewidy z dyni 4”



Zdjęcie nr 17. Summer California Festival – Talent Show 5



Zdjęcie nr 18. Koncerty letnie w Parku Pałacowym na Zagórzu



Zdjęcie nr 19. Akcja Lato 2025



Zdjęcie nr 20. Dni Kłobucka 2025



ORGANIZACJE POZARZĄDOWE ORAZ SPORT I REKREACJA

■ KOŁA GOSPODYŃ WIEJSKICH



Zdjęcie nr 21. KGW w Libidzy



Zdjęcie nr 22. KGW w Gruszewni



Zdjęcie nr 23. KGW w Białej



Zdjęcie nr 24. KGW w Nowej Wsi



Zdjęcie nr 25. KGW w Łobodnie



Zdjęcie nr 26. KGW w Kamyku



Zdjęcie nr 27. KGW Zagórzanka Kłobuck



Zdjęcie nr 28. KGW Zakrzew

Na terenie gminy działa 8 Kół Gospodyń Wiejskich (zgodnie z Krajowym Rejestrze Kół Gospodyń Wiejskich prowadzonym przez ARiMR):

- Koło Gospodyń Wiejskich w Libidzy;
- Koło Gospodyń Wiejskich w Gruszewni;
- Koło Gospodyń Wiejskich Radosna Biała w Białej;
- Koło Gospodyń Wiejskich Nowowianki w Nowej Wsi k. Kamyka;
- Samodzielne Koło Gospodyń Wiejskich w Łobodnie,
- Samodzielne Koło Gospodyń Wiejskich w Kamyku Kamyczanki;
- Samodzielne Koło Gospodyń Wiejskich Zagórzanka Kłobuck Osiedle Zagórze;
- Koło Gospodyń Wiejskich Zakrzew Team.

KGW pełnią ważną rolę w lokalnej społeczności Gminy Kłobuck. Zapewniają one integrację międzypokoleniową, promują lokalną kuchnię i tradycje regionu. KGW czynnie uczestniczą w wydarzeniach organizowanych przez Gminę Kłobuck.

OCHOTNICZE STRAŻE POŻARNE



Zdjęcie nr 29. OSP KSRG Biała



Zdjęcie nr 30. OSP KSRG Łobodno



Zdjęcie nr 31. OSP KSRG Kłobuck



Zdjęcie nr 32. OSP Kamyk



Zdjęcie nr 33. OSP Libidza



Zdjęcie nr 34. OSP Lgota

Na terenie Gminy działa 7 Ochotniczych Straży Pożarnych:

- Ochotnicza Straż Pożarna w Białej włączona do Krajowego Systemu Ratowniczo - Gaśniczego;
- Ochotnicza Straż Pożarna w Łobodnie włączona do Krajowego Systemu Ratowniczo - Gaśniczego;
- Ochotnicza Straż Pożarna w Kłobucku włączona do Krajowego Systemu Ratowniczo - Gaśniczego;

- Ochotnicza Straż Pożarna w Kamyku;
- Ochotnicza Straż Pożarna w Libidzy;
- Ochotnicza Straż Pożarna w Nowej Wsi;
- Ochotnicza Straż Pożarna w Lgocie.

Straże Pożarne oprócz działalności ratunkowo-gaśniczej działają na rzecz lokalnej społeczności szkoląc dzieci i młodzież z zasad PPOŻ i BHP oraz czynnie uczestniczą w organizowanych przez Gminę Kłobuck wydarzeniach.

Na terenie Gminy działają:

KLUBY I STOWARZYSZENIA SPORTOWE

- Miejski Ludowy Klub Sportowy „Znicz” Kłobuck;
- Ludowy Klub Sportowy „Pogoń” Kamyk;
- Ludowy Klub Sportowy „Oksza” Łobodno;
- Ludowy Klub Sportowy „Błękitni” Libidza;
- Ludowy Klub Sportowy „Sparta” Nowa Wieś;
- Klub Sportowy „Wojownik”;
- Stowarzyszenie Kłobucki Klub Pływacki „Delfin”.

Stowarzyszenia wpisane do KRS:

- Kłobuckie Stowarzyszenie Rodzin Abstynenckich „Atol”;
- Kłobuckie Stowarzyszenie Sportowe NGB Kłobuck;
- Lokalna Grupa Działania „Zielony Wierchołek Śląska”;
- Ochotnicza Straż Pożarna w Białej;
- Ochotnicza Straż Pożarna w Kamyku;
- Ochotnicza Straż Pożarna w Kłobucku;
- Ochotnicza Straż Pożarna w Lgocie;
- Ochotnicza Straż Pożarna w Libidzy;
- Ochotnicza Straż Pożarna w Łobodnie;
- Ochotnicza Straż Pożarna w Nowej Wsi;
- Ponadregionalne Stowarzyszenie Edukacyjne „Wieniawa”;
- Stowarzyszenie „Druga Szansa”;
- Stowarzyszenie „Mila i Przyjaciele”;
- Stowarzyszenie „Młodzi dla zwierząt”;
- Stowarzyszenie „Podaj Rękę Centrum Terapii dzieci i dorosłych”;
- Stowarzyszenie „Zainwestuj w siebie”;
- Stowarzyszenie Akademia Trzeciego Wieku;
- Stowarzyszenie Aktywizacja Małej Społeczności;
- Stowarzyszenie Ale Goll!;
- Stowarzyszenie Górników w Kłobucku;
- Stowarzyszenie Kupców „Ziemi Kłobuckiej”;
- Stowarzyszenie Liderów Wiejskich;
- Stowarzyszenie Lotnictwa Amatorskiego – Jurajski Klub Lotniczy;

- Stowarzyszenie Mieszkańców Białej;
- Stowarzyszenie Ogrodowe „Malina”;
- Stowarzyszenie Ogrodu Działkowego „Nad Białą Okszą”;
- Stowarzyszenie Pomocy Osobom z Zaburzeniami Psychicznymi oraz Osobom Uzależnionym od Alkoholu „Dąb”;
- Stowarzyszenie Przyjaciół Szkoły Podstawowej nr 2 im. A. Mickiewicza w Kłobucku;
- Stowarzyszenie Rady Powiatowej Kół Gospodyń Wiejskich Powiatu Kłobuckiego;
- Terenowy Komitet Ochrony Praw Dziecka w Kłobucku;
- Towarzystwo Przyjaciół Kamyka;
- Towarzystwo Przyjaciół Sztuk Wszelakich Cooltura.

Stowarzyszenia zwykle (dane z ewidencji stowarzyszeń zwykłych będących pod nadzorem Starosty Kłobuckiego):

- Stowarzyszenie Mix-Art. Kłobuck;
- Stowarzyszenie PROJEKT KŁOBUCK;
- Grupa Filmowa „Kłobuck”;
- Stowarzyszenie „Blues nad Okszą”;
- Stowarzyszenie na rzecz kobiet „Kobiety Aktywne”;
- Towarzystwo Przyjaciół Kłobucka;
- Stowarzyszenie „DOLINA OKSZY”;
- Stowarzyszenie na rzecz Budowy Hali Sportowej przy Zespole Szkół nr 1 w Kłobucku;
- SKL Dragon Kłobuck;
- Dziecko dla Rodziny – Rodzina dla Dziecka;
- Kłobuck Przyszłości;
- Stowarzyszenie Promocji Kultury i Sportu „WY-GRA-MY”;
- Stowarzyszenie Astraya;
- Stowarzyszenie Kraina Jury;
- Akademia Koszykówki Kłobuck;
- Stowarzyszenie „Kreatywnie w Rodzinie”.


PLACE ZABAW I SIŁOWNIE PLENEROWE



Zdjęcie nr 35. Kłobuck, ul. Sportowa 14



Zdjęcie nr 36. Łobodno, ul. Prusa



Zdjęcie nr 37. Plac zabaw
w Nowej Wsi



Zdjęcie nr 38. Zespół Szkolno-Przedszkolny
im. gen. Józefa Bema w Kamyku



Zdjęcie nr 39. Kłobuck, ul. Kochanowskiego

Miejsce	Typ
Kłobuck, ul. Rómmla 2	plac zabaw
Kłobuck, ul. Baczyńskiego 10	plac zabaw
Kłobuck, ul. Cicha	plac zabaw
Kłobuck, ul. Wyszyńskiego 5	plac zabaw
Kłobuck, ul. Wyszyńskiego 2	plac zabaw
Kłobuck, ul. Zielona	plac zabaw
Kłobuck, ul. 11 Listopada 7	plac zabaw
Kłobuck, ul. 11 Listopada 8	plac zabaw
Kłobuck, ul. Rómmla 6	plac zabaw
Kłobuck, ul. Rómmla 4	plac zabaw
Szkoła Podstawowa Nr 1 im. Władysława Sebyły w Kłobucku	plac zabaw
Zespół Szkolno-Przedszkolny im. Marii Konopnickiej w Łobodnie	plac zabaw

Przedszkole Gminne nr 1 w Kłobucku	plac zabaw
Przedszkole Gminne nr 2 w Kłobucku	plac zabaw
Przedszkole Gminne nr 4 w Kłobucku	plac zabaw
Przedszkole Gminne nr 5 im. Jana Brzechwy w Kłobucku	plac zabaw
Oddział zamiejscowy Przedszkola Gminnego w Nowej Wsi	plac zabaw
Kłobuck, ul. Zielona	siłownia plenerowa
Kłobuck, ul. Kochanowskiego	plac zabaw z siłownią plenerową
Kłobuck, ul. Mała	plac zabaw z siłownią plenerową
Kłobuck, ul. Źródlana	plac zabaw z siłownią plenerową
Kłobuck, ul. Parkowa	plac zabaw z siłownią plenerową
Kłobuck, ul. Dębowa	plac zabaw z siłownią plenerową
Kłobuck, ul. Wierzbowa	plac zabaw z siłownią plenerową
Kłobuck, ul. Sportowa 14	plac zabaw z siłownią plenerową
Rybno	plac zabaw z siłownią plenerową
Lgota	plac zabaw z siłownią plenerową
Łobodno, ul. Sportowa	plac zabaw z siłownią plenerową
Łobodno, ul. Prusa	plac zabaw z siłownią plenerową
Gruszewnia, ul. Kłobucka	plac zabaw z siłownią plenerową
Zespół Szkolno-Przedszkolny im. gen. Józefa Bema w Kamyku	plac zabaw z siłownią plenerową
Szkoła Podstawowa w Białej	plac zabaw z siłownią plenerową
Szkoła Podstawowa im. Henryka Sienkiewicza w Libidzy	plac zabaw z siłownią plenerową

Tabela 2. Place zabaw i siłownie plenerowe

BOISKA OGÓLNODOSTĘPNE



Zdjęcie nr 40. Kłobuck,
ul Sportowa 14



Zdjęcie nr 41. Zespół Szkolno-Przedszkolny
im. M. Konopnickiej w Łobodnie



*Zdjęcie nr 42. Libidza,
ul. Pokrzyńskiego 1*



*Zdjęcie nr 43. Szkoła Podstawowa Nr 3
im. Jana Pawła II w Kłobucku*



Zdjęcie nr 45. Kłobuck, ul. Zakrzewska



*Zdjęcie nr 44. Zespół Szkolno-Przedszkolny
im. gen. Józefa Bema w Kamyku*



Zdjęcie nr 46. Kłobuck, ul. Cicha



Zdjęcie nr 47. Kłobuck, ul. Kochanowskiego

Miejsce	Typ
Kłobuck, ul. Kochanowskiego	boisko do koszykówki i boisko do siatkówki plażowej
Kłobuck, ul. Andersa	boisko ogólnodostępne o nawierzchni asfaltowej
Kłobuck, ul. Osiedlowa	boisko ogólnodostępne o nawierzchni asfaltowej
Kłobuck, ul. Zakrzewska	boisko do siatkówki i boisko ogólnodostępne o nawierzchni trawiastej
Kłobuck, ul. Cicha	boisko do siatkówki i boisko ogólnodostępne o nawierzchni trawiastej
Kłobuck, ul. Źródłana	boisko ogólnodostępne o nawierzchni trawiastej
Kłobuck, ul. Wierzbowa	boisko ogólnodostępne o nawierzchni trawiastej
Kłobuck, ul Sportowa 14	orlik, ogólnodostępny kompleks boisk sportowych, bieżnia
Łobodno, ul. Sportowa	boisko ogólnodostępne
Łobodno, ul. Prusa	boisko ogólnodostępne
Libidza, ul. Pokrzyńskiego 1	boisko ogólnodostępne
Szkoła Podstawowa Nr 1 im. Władysława Sebyły w Kłobucku	boisko ogólnodostępne, bieżnia, piaskownica do skoku w dal
Szkoła Podstawowa Nr 2 im. Adama Mickiewicza w Kłobucku	boisko ogólnodostępne, bieżnia, piaskownica do skoku w dal
Szkoła Podstawowa Nr 3 im. Jana Pawła II w Kłobucku	boisko ogólnodostępne
Zespół Szkolno-Przedszkolny im. M. Konopnickiej w Łobodnie	boisko ogólnodostępne, bieżnia, piaskownica do skoku w dal
Zespół Szkolno-Przedszkolny im. gen. Józefa Bema w Kamyku	boisko ogólnodostępne, bieżnia, piaskownica do skoku w dal, rzutnia
Szkoła Podstawowa w Białej	boisko ogólnodostępne
Szkoła Podstawowa im. Henryka Sienkiewicza w Libidzy	boisko ogólnodostępne

Tabela 3. Boiska ogólnodostępne (w tym typu Orlik)

GOSPODARKA I FINANSE



BUDŻET GMINY

Budżet Gminy Kłobuck na 2025 rok uchwalony został uchwałą Rady Miejskiej w Kłobucku Nr 113/X/2024 z dnia 19 grudnia 2024 roku i zakładał:

	Zakładane [zł]	Po zmianach [zł]	Różnica [zł]
Uzyskanie dochodów	146 642 832,31	148 281 630,55	1 638 798,24
Realizacja wydatków	153 662 268,66	153 839 714,46	177 445,80
Pozyskanie przychodów	9 969 436,35	10 553 294,47	583 858,12
Realizacja rozchodów	2 950 000,00	4 446 918,81	1 496 918,81

Tabela 4. Założenia i realizacja budżetu na rok 2025

W 2025 roku dokonano łącznie 131 zmian budżetu, z czego 12 uchwałami Rady Miejskiej w Kłobucku i 119 zarządzeniami Burmistrza Kłobucka

Różnica między planem dochodów a planem wydatków wynosiła 4 127 006,88 zł i stanowiła planowany deficyt budżetu na 2025 rok.

Planowana na 2025 rok wartość przychodów stanowiła źródło pokrycia powstałego deficytu, a w pozostałej części została przeznaczona na rozchody.

Na dzień 31 grudnia 2025 roku budżet Gminy Kłobuck zamknął się planowanym deficytem budżetowym w kwocie 4 127 006,88 zł

Udział dochodów własnych w dochodach ogółem
31,16 %

Udział wydatków majątkowych w wydatkach ogółem
13,40 %

Zadłużenie ogółem
23 656 000,00 zł

Poziom wolnych środków po odliczeniu obsługi zadłużenia
7 265 002,72 zł

Zadłużenie Gminy Kłobuck
23 656 000,00 zł
na koniec 2025 r.
-5,76 %
do roku 2024

Zadłużenie w stosunku do dochodów
16,50 %
Wartość wskazuje na udział kwoty długu w dochodach budżetowych.

Zadłużenie na mieszkańca
1 246,69 zł
na koniec 2025 r.
-3,98 %
do roku 2024

Koszt obsługi długu
1 394 709,26 zł
Wartość wydatków na zapłatę odsetek.

DOCHODY

Dochody ogółem
143 333 076,18 zł
wykonane w 2025 r.
+14,63 %
do roku 2024

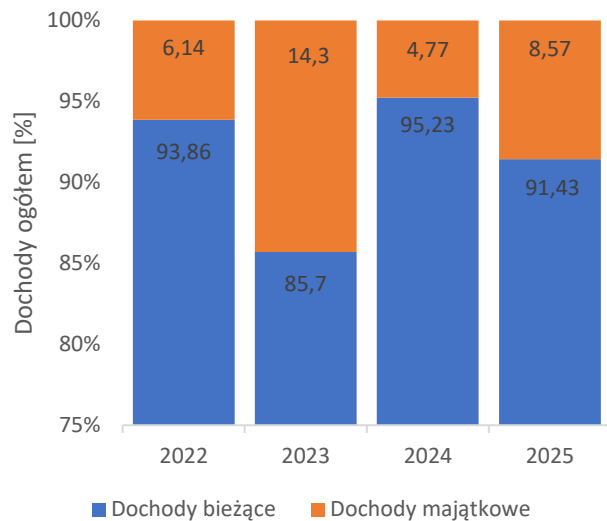
Dochody ogółem na mieszkańca
7 553,78 zł
wykonane w 2025 r.
+16,78 %
do roku 2024

Dochody bieżące na mieszkańca
6 906,12 zł
Wartość wskazuje na poziom
transferów bieżących do
budżetu.

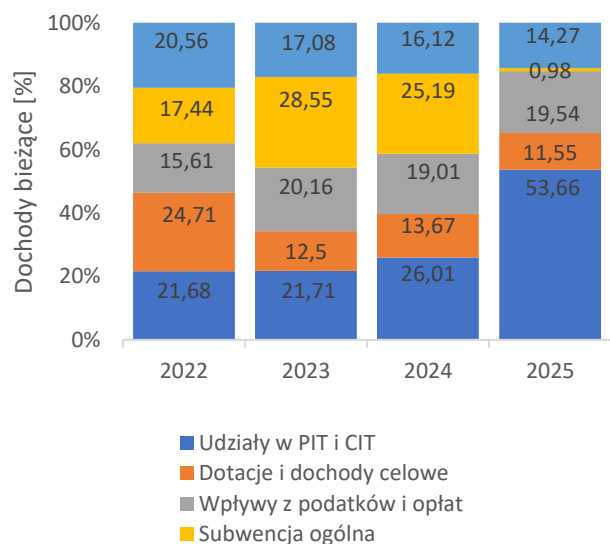
Dochody majątkowe na mieszkańca
647,65 zł
Wartość wskazuje na skuteczność
działań w zakresie pozyskiwania
dodatkowych środków na inwestycje.

Dochody własne na mieszkańca
1 349,47 zł
Wartość wskazuje na poziom
samodzielności finansowej jednostki
i poziom elastyczności budżetu.

Dochody unijne na mieszkańca
154,08 zł
Wartość wskazuje na aktywność
jednostki w zakresie pozyskiwania
środków zewnętrznych.

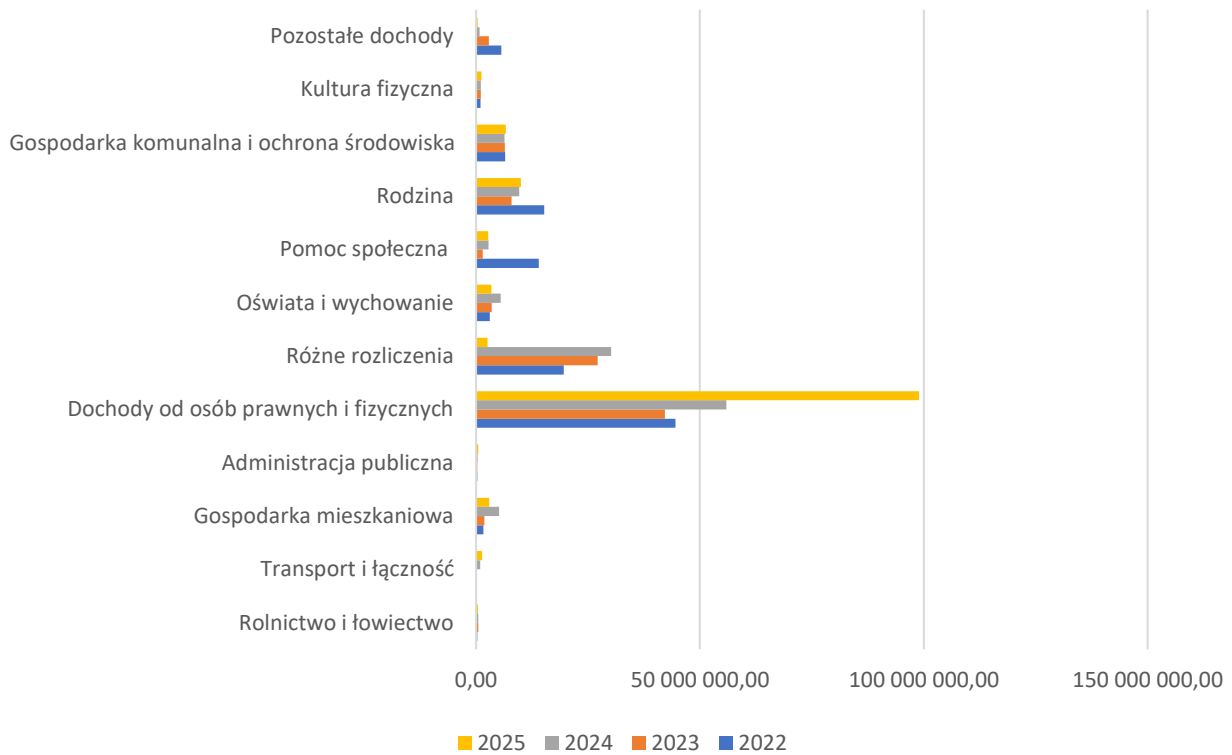


Wykres 9. Struktura dochodów ogółem Gminy Kłobuck w 2025 roku w porównaniu do lat 2022-2025

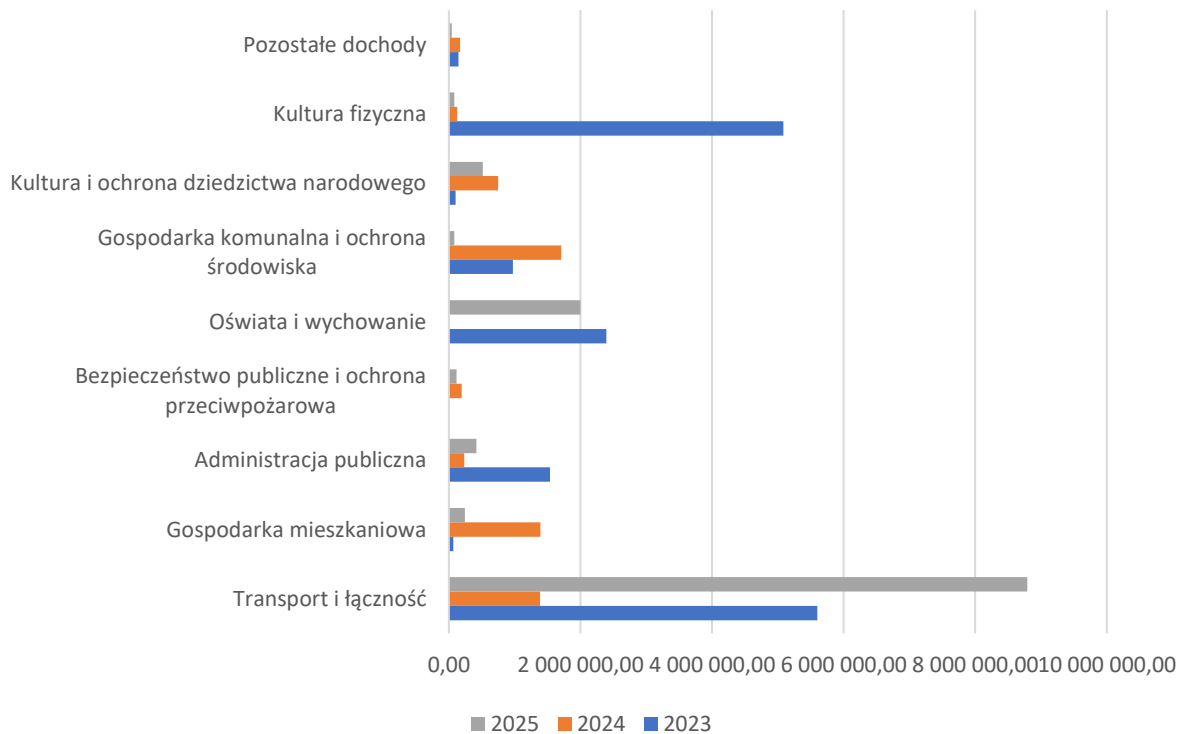


Wykres 10. Struktura dochodów bieżących Gminy Kłobuck w 2025 roku w porównaniu do lat 2022-2025

Znacząca różnica w stosunku do lat poprzednich jest związana ze zmianą sposobu ustalania należnych gminie dochodów, inaczej niż dotychczas w postaci udziału w podatkach dochodowych osób fizycznych i osób prawnych, ale jako udział w dochodach podatników i wynika wprost ze zmienionej w 2024 roku ustawy o dochodach jednostek samorządu terytorialnego.



Wykres 11. Dochody bieżące budżetu Gminy Kłobuck wg działów w 2025 roku w porównaniu do lat 2022-2025



Wykres 12. Dochody majątkowe budżetu Gminy Kłobuck wg działów w 2025 roku w porównaniu do lat 2023-2025

WYDATKI

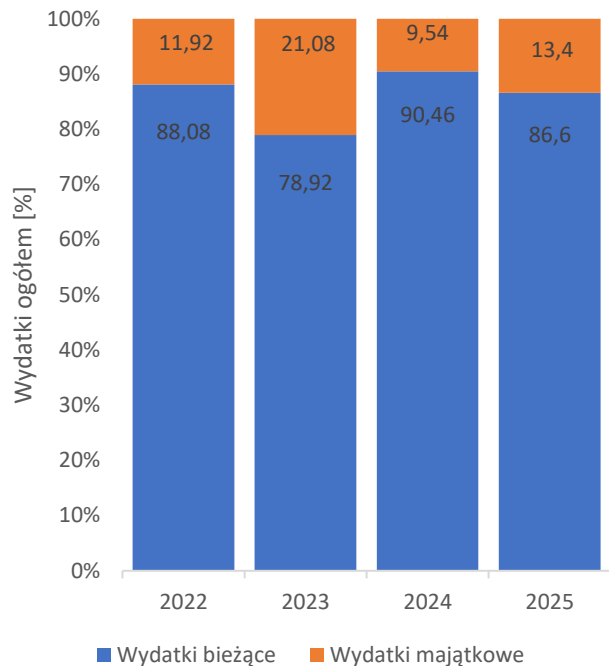
Wydatki ogółem
139 206 069,30 zł
wykonane w 2025 r.
+11,91 %
do roku 2024

Wydatki bieżące na mieszkańca
6 353,13 zł
Wartość wskazuje na poziom
środków, jaki przeznaczano
na realizację zadań
bieżących jednostki.

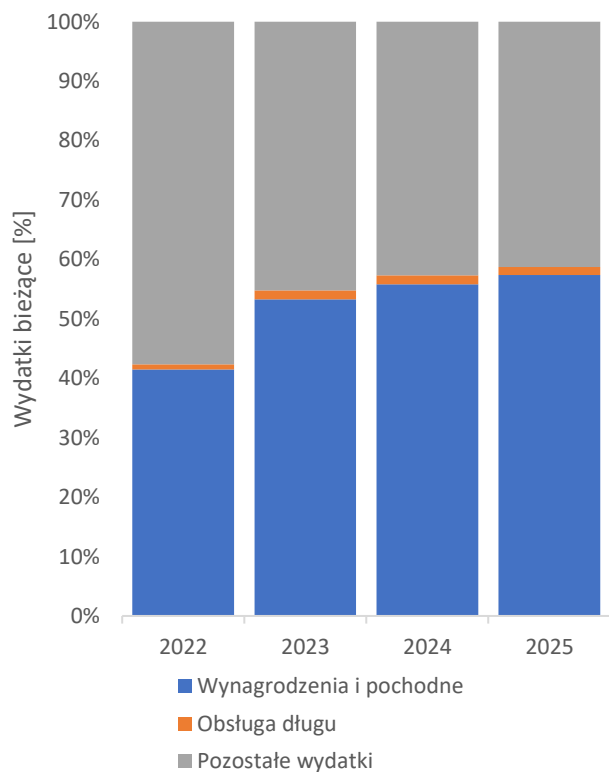
Wydatki majątkowe na mieszkańca
625,15 zł
Wartość wskazuje na poziom
nakładów na realizację inwestycji
oraz przyjęte priorytety w zakresie
realizacji zadań własnych.

Środki własne na inwestycje
7 543 101,26 zł
Wartość nadwyżki operacyjnej
pomniejszona o spłatę długu.
Wskazuje na zdolność do realizacji
inwestycji bez pozyskiwania
finansowania zewnętrznego.

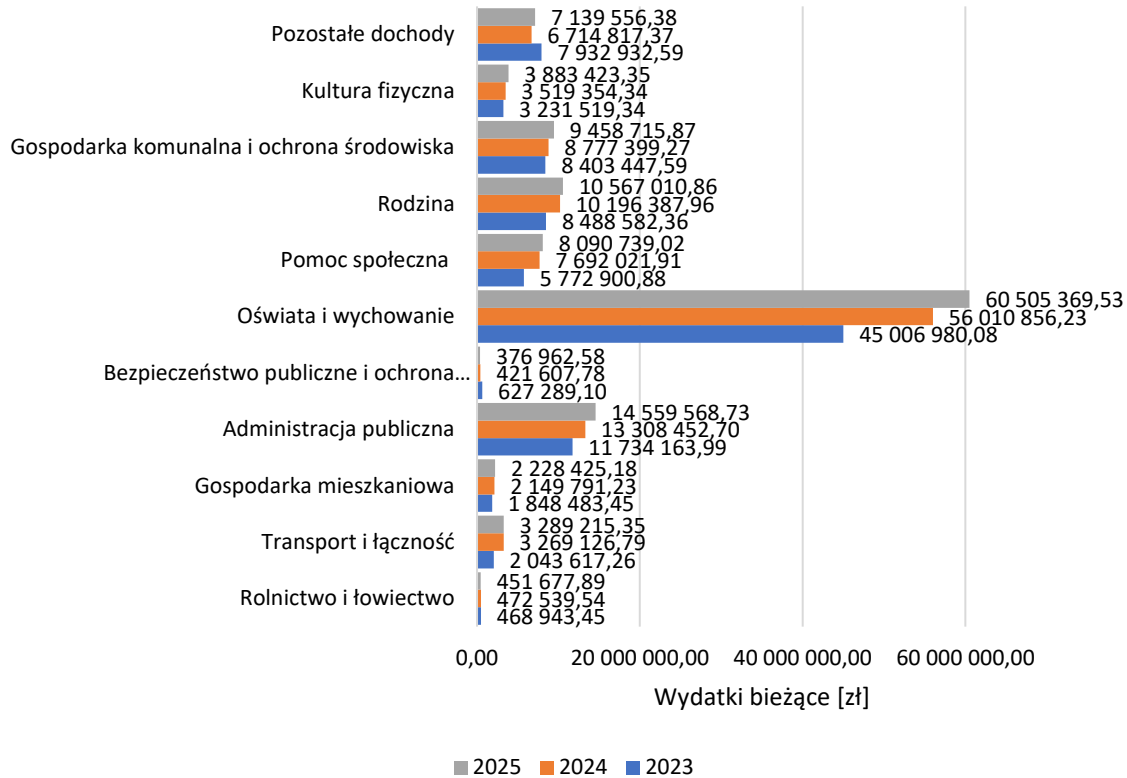
Wydatki zrealizowane z dofinansowaniem
10 884 686,07 zł
Wartość wydatków zrealizowanych
z udziałem środków zagranicznych
i krajowych. Świadczy o aktywności JST
w zakresie pozyskiwania zewnętrznych
źródeł finansowania.



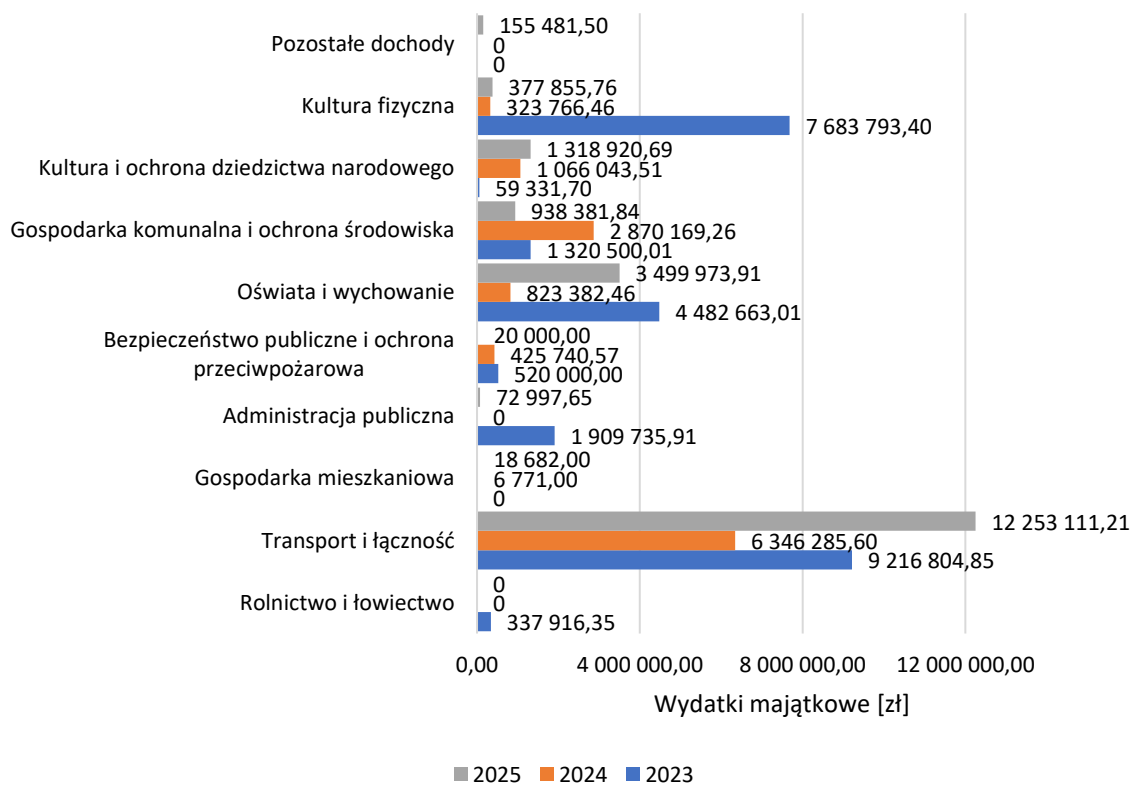
Wykres 13. Struktura wydatków ogółem Gminy Kłobuck w 2025 roku w porównaniu do lat 2022-2025



Wykres 14. Struktura wydatków bieżących Gminy Kłobuck w 2025 roku w porównaniu do lat 2022-2023

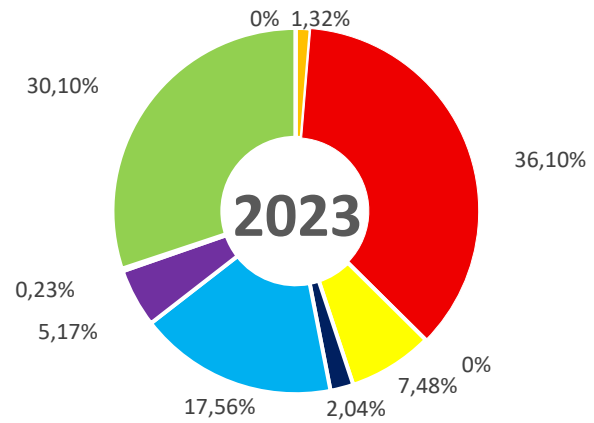


Wykres 15. Wydatki bieżące budżetu Gminy wg działów w 2025 roku w porównaniu do lat 2023-2025

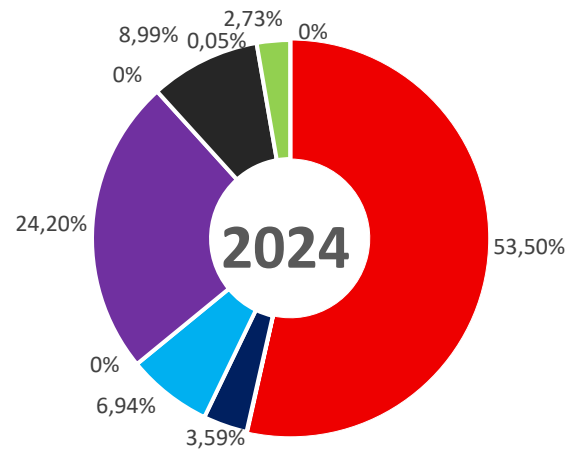


Wykres 16. Wydatki majątkowe budżetu Gminy wg działów w 2025 roku w porównaniu do lat 2023-2025

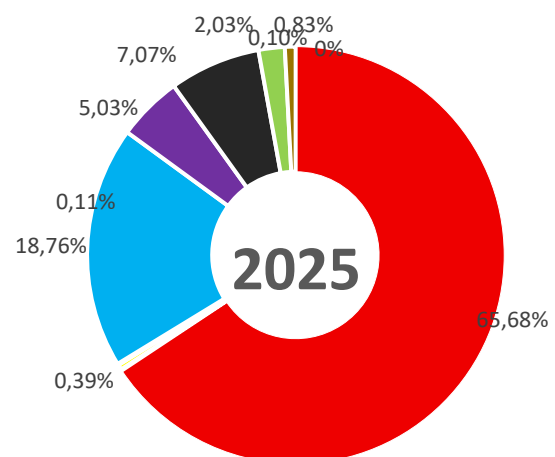
- Rolnictwo i łowiectwo
- Transport i łączność
- Gospodarka mieszkaniowa
- Administracja publiczna
- Bezpieczeństwo publiczne i ochrona przeciwpożarowa
- Oświata i wychowanie
- Gospodarka komunalna i ochrona środowiska
- Kultura i ochrona dziedzictwa narodowego
- Kultura fizyczna
- Pozostałe dochody



- Rolnictwo i łowiectwo
- Transport i łączność
- Gospodarka mieszkaniowa
- Administracja publiczna
- Bezpieczeństwo publiczne i ochrona przeciwpożarowa
- Oświata i wychowanie
- Gospodarka komunalna i ochrona środowiska
- Kultura i ochrona dziedzictwa narodowego
- Kultura fizyczna
- Pozostałe dochody



- Rolnictwo i łowiectwo
- Transport i łączność
- Gospodarka mieszkaniowa
- Administracja publiczna
- Bezpieczeństwo publiczne i ochrona przeciwpożarowa
- Oświata i wychowanie
- Gospodarka komunalna i ochrona środowiska
- Kultura i ochrona dziedzictwa narodowego
- Kultura fizyczna
- Pozostałe dochody



Wykres 17. Struktura wydatków majątkowych budżetu Gminy wg działów w 2025 roku w porównaniu do lat 2023-2025 w %

Szczegółowe informacje na temat realizacji budżetu można znaleźć w Zarządzeniu Burmistrza Kłobucka Nr FK.0050.48.2026 z dnia 30 marca 2026 r. w sprawie przedstawienia Radzie Miejskiej w Kłobucku i Regionalnej Izbie Obrachunkowej w Katowicach sprawozdania z wykonania budżetu za rok 2025.



FUNDUSZ SOŁECKI I INICJATYWY LOKALNE

Wysokość środków wyodrębniona w budżecie na finansowanie zadań w ramach funduszy sołeckich stanowi kwotę 501 792,50 zł i została wydatkowana w kwocie 497 063,03 zł, tj 99,06 %, na przedsięwzięcia zgodnie z uchwałami zebrań wiejskich.

Kategoria wydatków	Kwota (zł)
Transport i łączność	170 894,84
Gospodarka mieszkaniowa	22 089,81
Bezpieczeństwo publiczne i ochrona przeciwpożarowa	66 000,00
Oświata i wychowanie	55 926,00
Gospodarka komunalna i ochrona środowiska	95 065,83
Kultura i ochrona dziedzictwa narodowego	65 561,64
Kultura fizyczna	21 524,91

Tabela 5. Założenia i realizacja budżetu Funduszu Sołeckiego na rok 2025

Sołectwo	Wydatki
Biała	<ul style="list-style-type: none">• Zakup destruktu asfaltowego na remont dróg w sołectwie - 13 473,00 zł;• OSP w Białej - 10 000,00 zł;• Szkoła Podstawowa w Białej - remont pomieszczeń - 15 000,00 zł;• Oświetlenie ul. Kościelna i ul. Nadrzeczna w Białej - 7 000,00 zł;• Działalność kulturalna w sołectwie - 2 999,29 zł.
Borowianka	<ul style="list-style-type: none">• Zakup destruktu asfaltowego na remont dróg w sołectwie - 16 731,55 zł;• Zakup działki pod regulację pasa drogowego - 7 090,00 zł;• Oświetlenie uliczne ul. Olszowiec, ul. Gościniec, ul. Kopiecka w Borowiance - 4 480,40 zł;

	<ul style="list-style-type: none">• Działalność kulturalna w sołectwie - 4 999,23 zł.
Brody Malina	<ul style="list-style-type: none">• Zakup destruktu asfaltowego na remont dróg w sołectwie - 4 188,03 zł;• Dopuszczenie świetlicy - 10 000,00 zł;• Oświetlenie uliczne ul. Źródłana, ul. Wojska Polskiego, ul. Wrzosowa, ul. Leśna - 10 000,00 zł.
Gruszewnia	<ul style="list-style-type: none">• Zakup destruktu asfaltowego na remont ul. Górnej w Gruszewni - 20 000,00 zł;• Działalność kulturalna w sołectwie - 1 099,51 zł;• Prace konserwacyjne świetlicy wiejskiej - 1 514,61 zł;• Zakup stołów oraz wyposażenia świetlicy - 5 010,30 zł.
Kamyk	<ul style="list-style-type: none">• Zakup destruktu asfaltowego na remont dróg - 20 473,00 zł;• Uzupelnienie monitoringu w Zespole Szkolno-Przedszkolnym w Kamyku - 3 000,00 zł;• OSP Kamyk - 6 000,00 zł;• Działalność kulturalna w sołectwie - 15 998,26 zł;• Zakup strojów dla KGW Kamyk - 3 000,00 zł.
Kopiec	<ul style="list-style-type: none">• Utwardzenie ul. Topolowej - 21 522,01 zł.
Lgota	<ul style="list-style-type: none">• Dopuszczenie OSP Lgota - 25 000,00 zł;• Działalność kulturalna w sołectwie - 9 939,50 zł.
Libidza	<ul style="list-style-type: none">• Zakup destruktu asfaltowego na remont dróg gminnych - 3 286,39 zł;• OSP Libidza - 15 000 00 zł;• Remont świetlicy w szkole - 15 000,00 zł;• Działalność kulturalna w sołectwie - 4 994,59 zł;• Remont pomieszczeń siedziby LKS - 5 000,00 zł.
Łobodno	<ul style="list-style-type: none">• OSP Łobodno - 10 000,00 zł;• Zespół Szkolno - Przedszkolny w Łobodnie remont sali gimnastycznej i wyposażenie sal lekcyjnych - 15 000,00 zł;• Doświetlenie uliczne ul. Nadrzeczna - 3 768,81 zł;• Działalność kulturalna w sołectwie - 12 984,39 zł;• Projekt placu zabaw przy OSP Łobodno - 5 000,00 zł.
Niwa Skrzyszów	<ul style="list-style-type: none">• Ogrodzenie placu zabaw - 25 000,00 zł;• Działalność kulturalna w sołectwie - 3 550,00 zł.
Nowa Wieś	<ul style="list-style-type: none">• Zakup destruktu asfaltowego na remont dróg - 4 769,70 zł;• Zakup krzeseł do świetlicy wiejskiej - 4 999,81 zł;• Doświetlenie uliczne ul. Podleśna w Nowej Wsi - 5 000,00 zł;• Zakup wiat oraz wózka do malowania linii - 10 000,00 zł.
Przybyłów	<ul style="list-style-type: none">• Wysypanie tłucznem łącznika ul. Granicznej i Przybyłowskiej. Remont ul. Granicznej. Wymiana tablic z nazwami ul. Podmiejska i Graniczna - 16 771,66 zł.

Rybno	<ul style="list-style-type: none">• Zakup kontenera na plac zabaw w sołectwie Rybno - 20 019,35 zł.
Smugi	<ul style="list-style-type: none">• Projekt przebudowy ul. Witosa w Kłobucku - 32 679,50 zł;• Wykonanie płyty fundamentowej pod budynek gospodarczy - 7 926,00 zł;• Działalność kulturalna w Sołectwie - 5 996,87 zł.
Zakrzew	<ul style="list-style-type: none">• Utrzymanie dróg oraz terenu rekreacyjnego (plac zabaw, boisko) przy ul. Zakrzewskiej - 19 611,20 zł;• Zagospodarowanie terenu rekreacyjnego przy ul. Zakrzewskiej - 12 186,07 zł.

Tabela 6. Założenia i realizacja budżetu Funduszu Sołectkiego na rok 2025

INWESTYCJE

STATUS	RODZAJ INWESTYCJI	LOKALIZACJA	KOSZT
ROZPOCZĘTA	Budowa centrum przesiadkowego w Kłobucku	ul. Targowa, ul. Przedszkolna, ul. Armii Krajowej, ul. Długosza, Rynek im. Jana Pawła II	2 847 942,00 zł
ZAKOŃCZONA	Przebudowa odcinka ul. Strażackiej w Łobodnie I etap	ul. Strażacka, ul. Woźniaka	2 928 826,02 zł
ZAKOŃCZONA	Budowa „łącznika” ul. H. Sienkiewicza z ul. Zakrzewską w Kłobucku	odcinek drogi pomiędzy ul. Zakrzewską, a ul. Sienkiewicza i ul. Hallera	5 413 401,53 zł
ZAKOŃCZONA	Przebudowa boiska przy Szkole Podstawowej nr 3 w Kłobucku	ul. Boh. Bitwy pod Mokrą	892 837,32 zł
ROZPOCZĘTA	Przebudowa i rozbudowa budynku Przedszkola Gminnego nr 5 w Kłobucku o pomieszczenia żłobka	ul. Rómmla	4 803 046,57 zł
ROZPOCZĘTA	Budowa sieci kanalizacji sanitarnej wraz z przyłączami na terenie Sołectwa Zakrzew i Osiedla nr 7 w Kłobucku - I etap	ul. Zakrzewska, ul. Stawowa	4 298 803,18 zł
ZAKOŃCZONA	Zagospodarowanie terenu rekreacyjnego przy ul. Zakrzewskiej w Kłobucku	ul. Zakrzewska	15 437,01 zł

ROZPOCZĘTA	Kontener na plac zabaw w Sołectwie Rybno	Rybno	65 206,20 zł
ROZPOCZĘTA	Oświetlenie placu zabaw przy ul. Dębowej w Kłobucku	ul. Dębowa	28 554,59 zł
ROZPOCZĘTA	Odnawialne źródła energii dla mieszkańców Gminy Kłobuck (fotowoltaika, pompy ciepła, magazyny energii)	teren gminy	1 865 752,02 zł
ZAKOŃCZONA	Oświetlenie uliczne ul. Kościelnej i ul. Nadrzecznej w Białej	ul. Kościelna, ul. Nadrzeczna	12 773,79 zł
ZAKOŃCZONA	Oświetlenie uliczne ul. Źródłana, ul. Wojska Polskiego, ul. Wrzosowa, ul. Leśna w Kłobucku	ul. Źródłana, ul. Wojska Polskiego	13 333,36 zł
ZAKOŃCZONA	Oświetlenie uliczne ul. Nadrzeczna w Łobodnie	ul. Nadrzeczna	3 768,81 zł
ZAKOŃCZONA	Oświetlenie uliczne ul. Podleśnej w Nowej Wsi	ul. Podleśna	5.968,10 zł
ZAKOŃCZONA	Oświetlenie ul. Równoległej w Kłobucku	ul. Równoległa	106 669,70 zł
ZAKOŃCZONA	Oświetlenie ul. Mostowej w Kamyku	ul. Mostowa	75 599,58 zł
ZAKOŃCZONA	Oświetlenie uliczne ul. Śląska i ul. Słowackiego w Kłobucku	ul. Śląska i ul. Słowackiego	19 239,94 zł
ZAKOŃCZONA	Oświetlenie uliczne ul. Żółkiewskiego w Kłobucku	ul. Żółkiewskiego	3 722,04 zł
ZAKOŃCZONA	Oświetlenie uliczne ul. Wały w Kłobucku	ul. Wały	20 151,64 zł
ZAKOŃCZONA	Oświetlenie uliczne ul. Reja, ul. Dębowa, ul. Bukowa w Kłobucku	ul. Reja, ul. Dębowa, ul. Bukowa	118 013,36 zł
ZAKOŃCZONA	Oświetlenie uliczne ul. Mickiewicza w Kłobucku	ul. Mickiewicza	5 874,55 zł
ZAKOŃCZONA	Oświetlenie uliczne ul. Księdza Piotra Ściegiennego w Kłobucku	ul. Ściegiennego	5 874,53 zł

ZAKOŃCZONA	Oświetlenie uliczne na skrzyżowaniu ulic Ogrodowej z Polną	ul. Ogrodowa i ul. Polna	3 722,04 zł
ZAKOŃCZONA	Oświetlenie uliczne ul. Kasztanowa w Kłobucku	ul. Kasztanowa	3 745,43 zł
ZAKOŃCZONA	Oświetlenie uliczne ul. Olszowiec, ul. Gościniec, ul. Kopiecka w Borowiance	ul. Olszowiec	4 480,40 zł
ZAKOŃCZONA	Budowa oświetlenia boiska piłkarskiego w Sołectwie Libidza	ul. Pokrzyńskiego	158 615,12 zł
ZAKOŃCZONA	Budowa oświetlenia boiska piłkarskiego w Sołectwie Łobodno	ul. Parkowa	145 686,14zł

Tabela 7 Wybrane inwestycje w Gminie Kłobuck - 2025 r.



Zdjęcie nr 48. ul. Strażacka w Łobodnie



Zdjęcie nr 49. "Łącznik" ul. H. Sienkiewicza z ul. Zakrzewską w Kłobucku



Zdjęcie nr 50. boisko przy SP Nr 3 w Kłobucku



Zdjęcie nr 51. Żłobek Gminny w Kłobucku



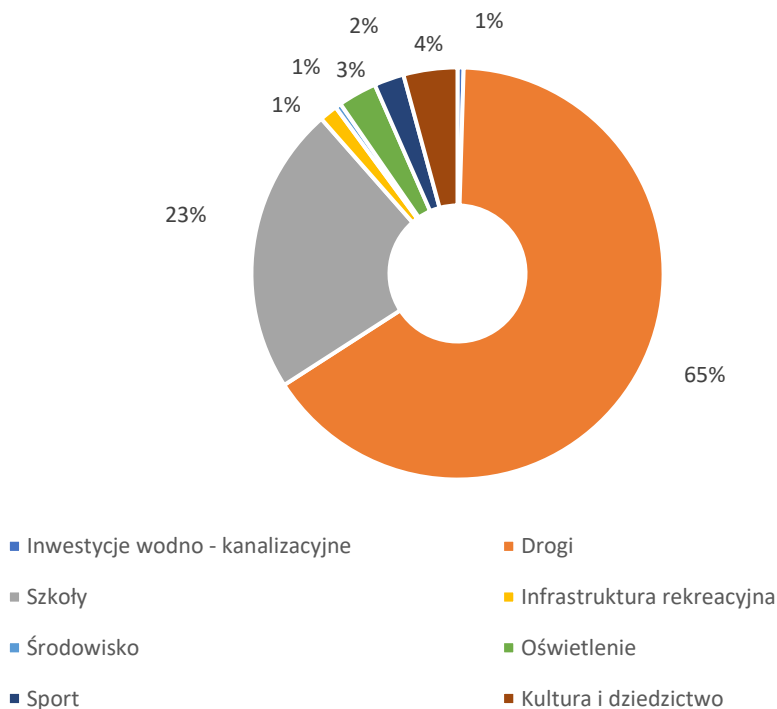
Zdjęcie nr 52. Oświetlenie boiska piłkarskiego w Łobodnie



Zdjęcie nr 53. Oświetlenie boiska piłkarskiego w Libidzy

Plan [zł]	Kategoria inwestycji	Realizacja [zł]
84 695,06	Inwestycje wodno-kanalizacyjne	60 359,80
8 783 914,00	Drogi	8 253 910,60
3 237 043,70	Szkoły	2 852 578,40
281 716,40	Infrastruktura rekreacyjna	178 999,90
74 203,24	Środowisko	57 378,00
436 173,00	Oświetlenie	384 083,91
441 226,00	Sport	295 100,00
533 920,70	Kultura i dziedzictwo narodowe	533 920,70

Tabela 8. Rozkład kosztów na poszczególne kategorie inwestycji



Wykres 18. Rozkład kosztów na poszczególne kategorie inwestycji

REALIZACJA POLITYK, PROGRAMÓW I STRATEGII

Gmina realizowała przyjętą strategię rozwoju zgodnie z lokalnymi programami. Rok 2025 stanowił kolejny etap wdrażania założeń strategicznych, opartych na oczekiwaniach mieszkańców. Działania rozwojowe koncentrowały się na poprawie warunków życia i pracy, zagospodarowaniu przestrzeni, ochronie i promocji gminy oraz racjonalnym gospodarowaniu jej zasobami. Część celów strategicznych i operacyjnych została zrealizowana poprzez inwestycje, takie jak opracowanie dokumentacji projektowej, modernizacja dróg gminnych, rozwój infrastruktury sportowo-rekreacyjnej, budowa oświetlenia ulicznego oraz wdrażanie odnawialnych źródeł energii.



POLITYKA ROZWOJU - STRATEGIA ROZWOJU GMINY NA LATA 2016-2026

Dokument został przyjęty Uchwałą nr 269/XXIX/2017 Rady Miejskiej w Kłobucku z dnia 7 lutego 2017 r. Strategia Rozwoju Gminy Kłobuck na lata 2016-2026 i stanowi dokument planowania rozwoju lokalnego, określając kierunki rozwoju Gminy Kłobuck. Celem Strategii jest określenie najważniejszych kierunków rozwojowych, wskazanie wizji, celów strategicznych i operacyjnych, zadań strategicznych oraz sposobów ich realizacji przez Gminę Kłobuck. Stanowiła również niezbędny dokument w kontekście perspektywy finansowej 2014-2020 UE, ponieważ do wniosków o dofinansowanie projektów ze środków unijnych były wymogi w zakresie przedłożenia zgodności projektu z dokumentami strategicznymi Gminy.

W dokumencie zostały określone 4 obszary priorytetowe i cele strategiczne oraz cele operacyjne:



Obszar priorytetowy I

Gospodarka, edukacja, rynek pracy

Cel strategiczny: Silna pozycja gminy bazująca na wiedzy i przedsiębiorczości mieszkańców, wysokiej atrakcyjności inwestycyjnej oraz rozwiniętej ofercie czasu wolnego

Cele operacyjne:

1. Wysoki potencjał intelektualny dla rozwoju społeczno-gospodarczego gminy;
2. Rozwój przedsiębiorczości oraz wspieranie zatrudnienia;
3. Wzrost atrakcyjności inwestycyjnej gminy;
4. Rozwój oferty czasu wolnego.

Obszar priorytetowy II

Przyjazne środowisko naturalne

Cel strategiczny: Wysoki poziom bezpieczeństwa ekologicznego gminy

Cele operacyjne:

1. Skuteczny system ochrony środowiska;
2. Efektywny system zarządzania kryzysowego.

Obszar priorytetowy III

Komfort i jakość życia mieszkańców

Cel strategiczny: System usług wysokiej jakości dostosowany do potrzeb społecznych

Cele operacyjne:

1. Wysoka dostępność komunikacyjna gminy;
2. Rozwój oferty rekreacyjno-sportowej oraz kulturalnej;
3. Poprawa bezpieczeństwa zdrowotnego i społecznego.

Obszar priorytetowy IV

Zarządzanie i kapitał społeczny

Cel strategiczny: Zarządzanie partnerskie sprawami publicznymi

Cele operacyjne:

1. Sprawne i efektywne zarządzanie publiczne.
2. Wzmacnianie aktywności obywatelskiej oraz partycypacji społecznej mieszkańców.
3. Wzmacnianie tożsamości lokalnej i spójności społecznej.

Wskaźnik realizacji strategii	2021	2022	2023	2024	2025
% powierzchnia gminy objętej MPZP	25,2	29,76	30,11	30,19	31,44

Obserwowany jest systematyczny wzrost pokrycia gminy miejscowymi planami zagospodarowania przestrzennego.

Wskaźnik realizacji strategii	2021	2022	2023	2024	2025
% mieszkańców korzystających z wodociągu	97,5	97,6	97,6	97,6	97,7

Wskaźnik realizacji strategii	2021	2022	2023	2024	2025
% mieszkańców korzystających z kanalizacji	79	79	79	79	79

Wskaźnik realizacji strategii	2021	2022	2023	2024	2025
Liczba szkoleń/spotkań dla mieszkańców nt. OZE	3	3	2	1	1

Wskaźnik realizacji strategii	2021	2022	2023	2024	2025
% odpadów komunalnych podlegających recyklingowi	56,54	45,61	37,6	32,0	22,62

Wskaźnik realizacji strategii	2021	2022	2023	2024	2025
Budowa nowych dróg (liczba/długość w km)	18/12,41	14/6,07	18/10,95	14/7,57	15/8,66

Wskaźnik należy rozpatrywać łącznie ze wskaźnikiem dotyczącym remontów dróg, gdyż przedmiotowo jest to ta sama kategoria.

Wskaźnik realizacji strategii	2021	2022	2023	2024	2025
Budowa oświetlenia (liczba opraw)	40	86	22	22	61

Analiza potrzeb w zakresie wskaźnika jest podejmowana rokrocznie na zebraniach w poszczególnych miejscowościach. Dlatego też m.in. wysokość wskaźnika jest skorelowana z ilością nowych zadań wprowadzanych poprzez uchwały zebrań sołeckich oraz szybkością uzyskiwania dokumentacji dla poszczególnych obiektów.

Wskaźnik realizacji strategii	2021	2022	2023	2024	2025
Budowa chodników i ścieżek rowerowych (liczba/długość w km)	1/0,072	1/0,15	16/9,27	12/6,62	13/7,76

Wskaźnik obrazuje regularną aktywność Gminy w zakresie budowy chodników w wielu rozproszonych lokalizacjach. Ścieżki rowerowe są tworzone rzadko, a wynika to z większej potrzeby zapewnienia w pierwszej kolejności bezpieczeństwa pieszych poprzez budowę chodników. Gmina szuka sposobności do podejmowania współpracy

z sąsiednimi samorządami oraz samorządem powiatu i województwa śląskiego w zakresie wspólnych inicjatyw budowy ścieżek rowerowych w szlakach ważnych ciągów komunikacyjnych.

Wskaźnik realizacji strategii	2021	2022	2023	2024	2025
% dzieci objętych opieką świetlicową	46	47	50	54	48

Wskaźnik obrazuje udział dzieci korzystających z opieki świetlicowej w odniesieniu do ogółu dzieci uczęszczających do szkół. Wszystkie dzieci potrzebujące opieki poza godzinami lekcji, mają ją zapewnioną.

Wskaźnik realizacji strategii	2021	2022	2023	2024	2025
% szkół oferujących zajęcia dodatkowe	100	100	100	100	100

We wszystkich gminnych szkołach dostępna jest oferta zajęć dodatkowych.

Wskaźnik realizacji strategii	2021	2022	2023	2024	2025
Liczba rodzin korzystających ze świadczeń rodzinnych	960 obywatele Ukrainy: 0	864 obywatele Ukrainy: 7	758 obywatele Ukrainy: 8	696 obywatele Ukrainy: 5	625 obywatele Ukrainy: 0

Wskaźnik realizacji strategii	2021	2022	2023	2024	2025
Liczba miejsc integracji społecznej (świetlice wiejskie, świetlice środowiskowe, kluby seniora, biblioteka)	5	5	5	5	5

Wskaźnik obejmuje świetlice, biblioteki i ich filie. Centrum Integracji Społecznej prowadzi Stowarzyszenie Druga Szansa, w roku 2025 Gminny Ośrodek Pomocy Społecznej w Kłobucku 2025 skierował 31 osób do udziału w zajęciach CIS.

Wskaźnik realizacji strategii	2021	2022	2023	2024	2025
Liczba spotkań/imprez organizowanych przez Gminną Bibliotekę Publiczną	16	12	16	22	15
Wskaźnik realizacji strategii	2021	2022	2023	2024	2025
Liczba obiektów/miejsc ogółem i nowych służących rekreacji (np. boiska)	boiska przy szkołach: 6 boiska poza szkołami: 10 place zabaw i siłownie plenerowe: 33 bieżnie: 4 piaskownice do skoku w dal: 5	boiska przy szkołach: 6 boiska poza szkołami: 11 place zabaw i siłownie plenerowe: 36 bieżnie: 5 piaskownice do skoku w dal: 5	boiska przy szkołach: 6 boiska poza szkołami: 12 place zabaw i siłownie plenerowe: 38 bieżnie: 5 piaskownice do skoku w dal: 5	boiska przy szkołach: 7 boiska poza szkołami: 12 place zabaw i siłownie plenerowe: 42 bieżnie: 5 piaskownice do skoku w dal: 5	boiska przy szkołach: 7 boiska poza szkołami: 12 place zabaw i siłownie plenerowe: 43 bieżnie: 5 piaskownice do skoku w dal: 5

Każda szkoła wyposażona jest w infrastrukturę sportową i rekreacyjną, co roku prowadzone są inwestycje w zakresie budowy lub doposażania boisk, placów zabaw i siłowni plenerowych.

Wskaźnik realizacji strategii	2021	2022	2023	2024	2025
Liczba imprez/wydarzeń lokalnych współorganizowanych przez UG	36	71	65	90	103

Gmina w miarę potrzeb i możliwości włącza się w patronat i organizacje różnego rodzaju wydarzeń i imprez.

Wskaźnik realizacji strategii	2021	2022	2023	2024	2025
Liczba i rodzaje narzędzi partycypacji wykorzystane	Fundusz sołecki: 15 - 434 553,78; Środki finansowe	Fundusz sołecki: 15 - 470 952,03; Środki finansowe	Fundusz sołecki: 15 - 524 466,47; Środki finansowe	Fundusz sołecki: 15 - 576 412,63; Środki finansowe	Fundusz sołecki: 15 - 497 063,03; Środki finansowe

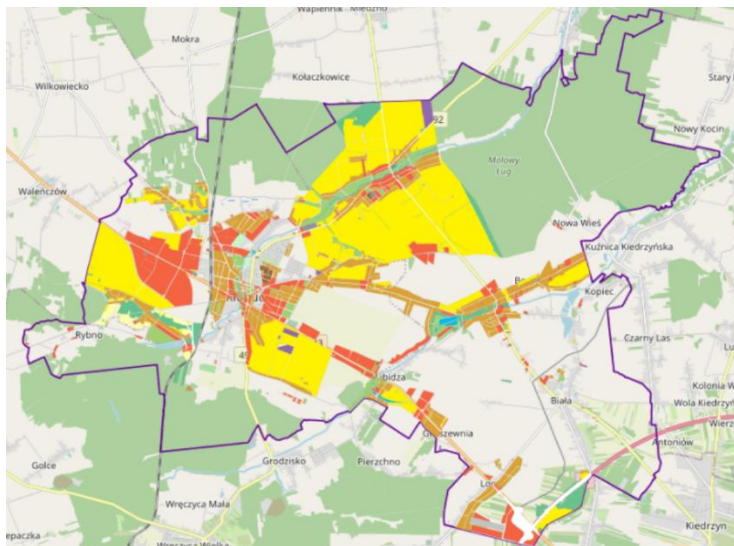
w danym roku (zł)	osiedli i sołectw: 4 - 81 285,28	osiedli i sołectw: 6 - 283 377,84	osiedli i sołectw: 5 -136 618,37	osiedli i sołectw: 4 - 97 914,72	osiedli i sołectw: 8 -
					588 796,65

Co roku każde sołectwo decyduje o kierunkach w jakich będzie rozdysponowany fundusz sołecki.

Tabela 9. Realizacja strategii



POLITYKA PRZESTRZENNA



Granice mpzp

Powierzchnia MPZP [ha]

4 082,80

Ilość MPZP

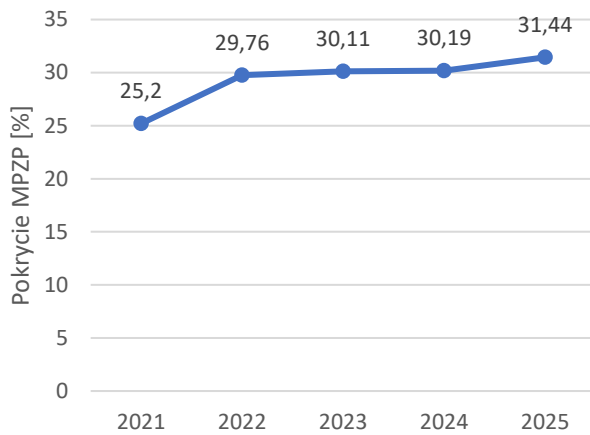
63

Pokrycie MPZP

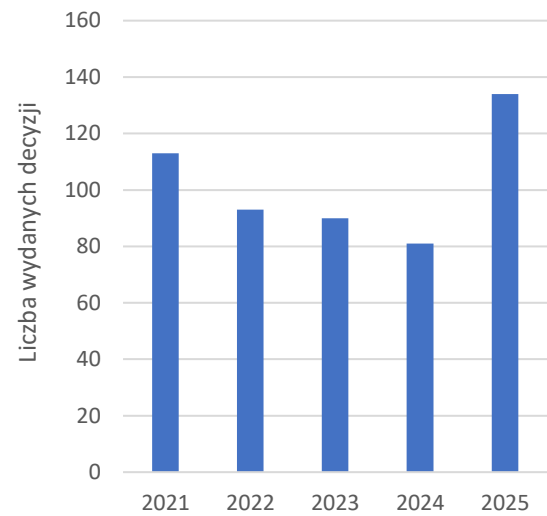
31,44 %

PRZEZNACZENIE TERENÓW

- MW - teren zabudowy mieszkaniowej wielorodzinnej
- MN - teren zabudowy mieszkaniowej jednorodzinnej
- MNU - teren zabudowy mieszkaniowej jednorodzinnej, usługowej
- RM - teren zabudowy zagrodowej w gospodarstwach rolnych, hodowlanych i ogrodniczych
- U - teren zabudowy usługowej
- UO - teren usług oświaty
- UK - teren usług sakralnych
- US - teren usług sportu i rekreacji
- PU - teren obiektów produkcyjnych, składów, magazynów i usług
- PEW - teren produkcyjny - elektrownie wiatrowe
- IW - teren infrastruktury technicznej - wodociągi
- ZC - teren cmentarza
- R - teren rolniczy
- Zn - teren zieleni nieurządzonej
- ZL - teren lasów
- ZLZ - teren zalesień
- WS - teren wód powierzchniowych śródlądowych
- WSR - teren rowów
- KDG - teren drogi publicznej klasy głównej
- KDZ - teren drogi publicznej klasy zbiorczej
- KDL - teren drogi publicznej klasy lokalnej
- KDD - teren drogi publicznej klasy dojazdowej
- KDW - teren drogi wewnętrznej



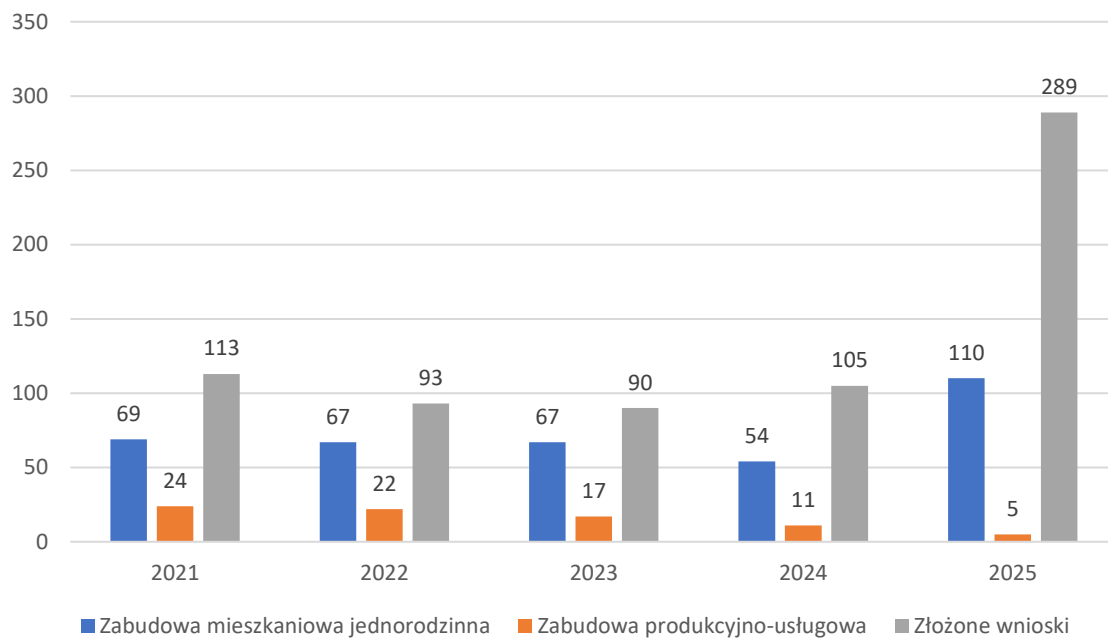
Wykres 19. Zmiany pokrycia % MPZP w latach 2021-2025



Wykres 20. Liczba wydanych decyzji o ustalenie warunków zabudowy i zagospodarowania terenu w latach 2021-2025

Rodzaj terenu	Powierzchnia (ha)	Udział procentowy
Teren zabudowy mieszkaniowej ogółem	800	20,04
Teren zabudowy mieszkaniowej wielorodzinnej	3	0,07
Teren zabudowy usługowej	471	11,81
Tereny rolnicze	1727	43,27
Tereny zabudowy techniczno-produkcyjnej	64	1,60
Tereny zieleni i wód	302	7,57
Tereny Komunikacji	240	6,01
Tereny infrastruktury technicznej	9	0,23

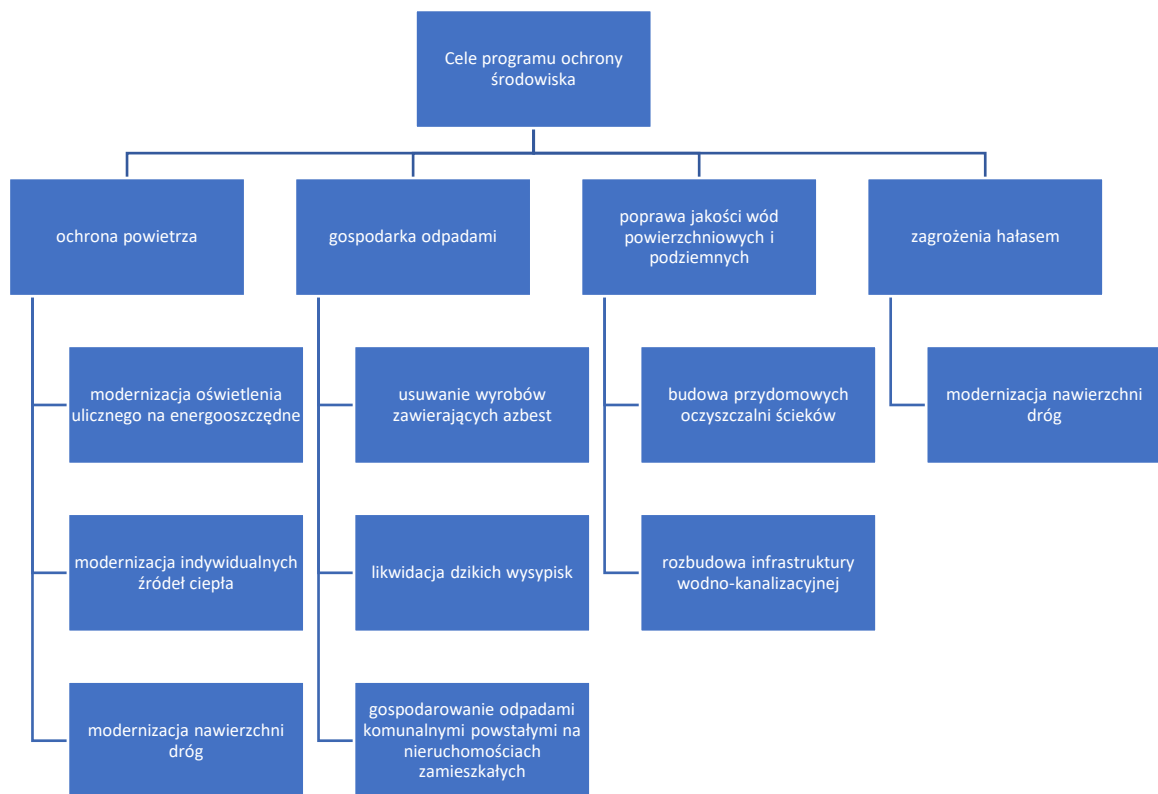
Tabela 10. Funkcje terenu w MPZP

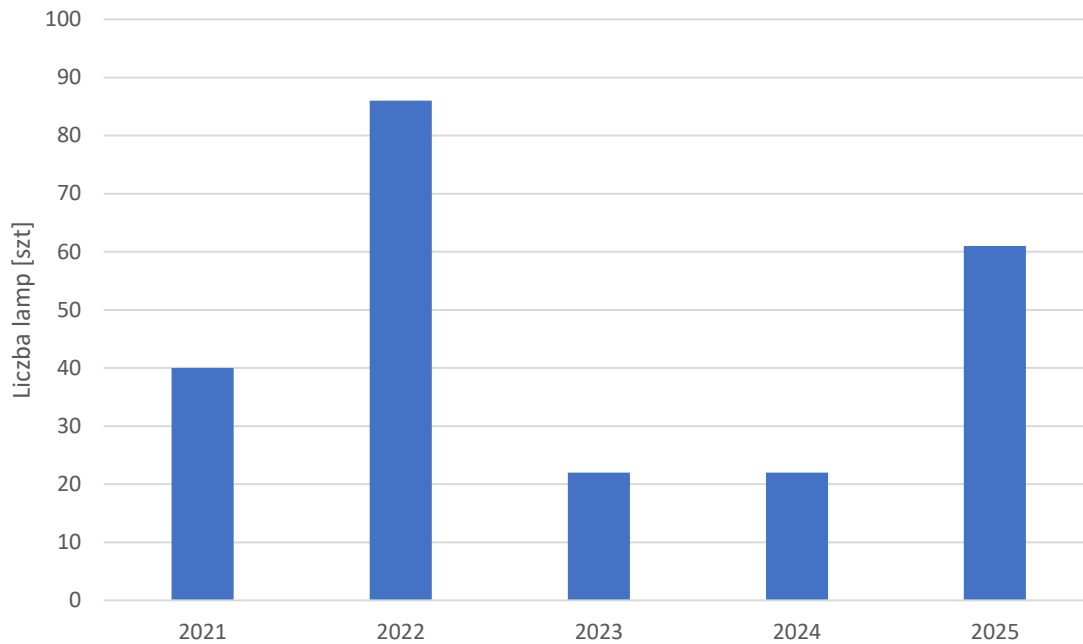


Wykres 19. Struktura decyzji o warunkach zabudowy wydawanych w latach 2021-2025



PROGRAM OCHRONY ŚRODOWISKA

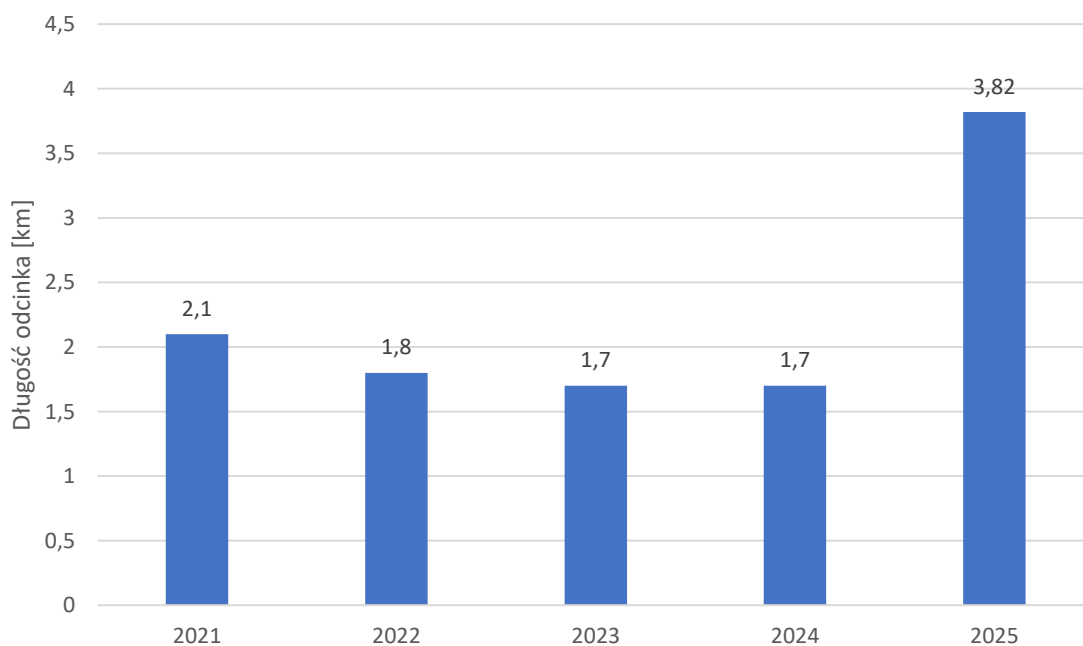




Wykres 20. Liczba uzupełnionych lamp oświetleniowych

Sieć wodociągowa na terenie Gminy Kłobuck jest dobrze rozwinięta. Dostęp do wody pitnej ma 99,7% mieszkańców.

Na terenie gminy konieczna jest dalsza rozbudowa sieci kanalizacyjnej. Istotnym elementem jest zmniejszenie ilości zbiorników bezodpływowych.



Wykres 21. Wybudowane odcinki sieci wodociągowej (PWiK)

Działaniem wspomagającym w zakresie zagospodarowania ścieków jest budowa przydomowych oczyszczalni ścieków. Do dnia 31 grudnia 2025 r. na terenie gminy wybudowane zostało 119 przydomowych oczyszczalni. W 2025 r. zgłoszono do eksploatacji 7 POŚ.

CZYSTE POWIETRZE

Od 2 sierpnia 2021 r. w Urzędzie Miejskim w Kłobucku rozpoczął działalność gminny punkt konsultacyjno-informacyjny programu "Czyste Powietrze". Gmina pełni rolę operatora programu „Czyste Powietrze” od 2 lipca 2025 r., na mocy porozumienia zawartego z Wojewódzkim Funduszem Ochrony Środowiska i Gospodarki Wodnej w Katowicach

	2021	2022	2023	2024	2025
Liczba złożonych wniosków o dofinansowanie	82	107	73	94	45
Liczba złożonych wniosków o płatność	-	-	13	96	77
Łącznie	82	107	86	190	122

Tabela 11. Liczba złożonych wniosków w programie Czyste Powietrze

	2021	2022	2023	2024	2025
Konsultacje w punkcie „Czystego Powietrza”	180	360	560	450	1100
Konsultacje telefoniczne	302	455	606	452	716
Łącznie	482	815	1166	902	1816

Tabela 12. Liczba udzielonych konsultacji w programie czyste powietrze

	2021	2022	2023	2024	2025
Pompa ciepła	46	224	149	81	26
Kocioł na biomase	135	54	11	102	50
Kocioł gazowy	38	29	17	16	8
Ogrzewanie elektryczne	2	4	1	0	0
Podłączenie do sieci ciepłowniczej	1	2	1	0	0
Kocioł węglowy 5 klasy	51	38	0	0	0
Łącznie	273	351	179	199	84

Tabela 13. Wymiana źródeł ciepła

W Gminie Kłobuck prowadzone są akcje informacyjne i edukacyjne dotyczące spalania dozwolonego jak i zakazanego opału przeznaczonego na ogrzewanie pomieszczeń jak i sposobu rozpalania i palenia w piecu. Mieszkańcy otrzymują informacje o terminach wymiany kotłów, pieców, kominków zgodnie z obowiązującą „uchwałą antysmogową” województwa śląskiego.



GOSPODARKA WODNO-ŚCIEKOWA

Wszystkie wsie Gminy Kłobuck objęte są zbiorowym zaopatrzeniem w wodę. Sieć wodociągowa jest zasilana z 2 stacji uzdatniania wody (SUW) zlokalizowanych w Kłobucku i Łobodnie.

Podłączenie do wodociągu
97,7%

Długość sieci
wodociągowej
269,64 km

Podłączenie do kanalizacji
79%

Długość sieci
kanalizacyjnej
112,3 km

Ilość ścieków odbieranych z terenu Gminy Kłobuck i przekazywanych do oczyszczalni ścieków PWiK w 2025 roku wynosiła 873 550,00 m³ co w stosunku do ubiegłego roku stanowi wzrost o 6,5%

Wyszczególnienie	Oddanych do eksploatacji w 2025 r.	Stan na 31.12.2025	Stan na 31.12.2024
Stacje uzdatniania wody	0	2	2
Zmodernizowane stacje uzdatniania wody	0	0	0
Zbiorcza sieć wodociągowa	3,82 km	269,64 km	265,82 km
Zbiorcza sieć kanalizacji sanitarnej	0	112,30 km	112,30 km
Indywidualne przydomowe oczyszczalnie ścieków	7	119	112
Budynki mieszkalne	24	4165	4141

podłączone do kanalizacji			
Budynki mieszkalne podłączone do sieci wodociągowej	47	5447	5400

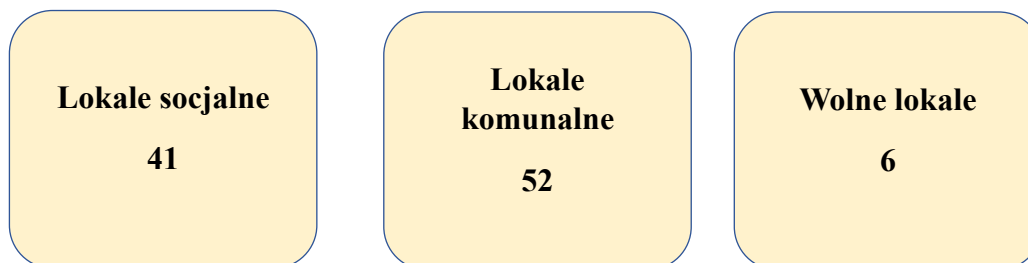
Tabela 14. Statystyki wodno-kanalizacyjne



GOSPODARKA NIERUCHOMOŚCIAMI



GOSPODARKA MIESZKANIOWA





PROGRAM OPIEKI NAD ZABYTKAMI GMINY KŁOBUCK

Gminny Program Opieki nad Zabytkami Gminy Kłobuck na lata 2023 – 2026, przyjęty uchwałą Nr 580/LXV/2023 z dnia 19 września 2023 r. (opublikowany w Dz. Urz. Województwa Śląskiego 25 września 2023 r., poz. 7149).

W 2025 r. realizowano wytyczne zawarte w programie, w zakresie:

- prowadzenia bieżących prac porządkowych na terenie zabytkowego centrum miasta oraz przy zabytkowych zespołach zieleni, które realizowane były przez jednostkę organizacyjną gminy - Zarząd Dróg i Gospodarki Komunalnej;
- stosowania wytycznych konserwatorskich na terenach objętych ochroną konserwatorską, strefach ochrony ekspozycji, strefach ochrony archeologicznej;
- prowadzenia remontów ulic i chodników, poprawy stanu miejskich skwerów i budowy małej architektury w granicach zabytkowego centrum miasta;
- uwzględniania problematyki ochrony i opieki nad zabytkami przy opracowywaniu i uchwalaniu planów zagospodarowania przestrzennego, uzgadniania projektów decyzji ustalających warunki zabudowy i zagospodarowania terenu i projektów decyzji inwestycji celu publicznego;
- powiązania problematyki promocji dziedzictwa kulturalnego z innymi miejskimi inicjatywami o charakterze kulturalnym. W ramach tego zadania w roku 2025, we wrześniu zorganizowano Dni Długoszowskie oraz w listopadzie Święto Niepodległości;
- udostępniania informacji o zabytkach na stronach internetowych gminy;
- prac konserwacyjnych i restauratorskich przy zabytkowych stallach i witrażach w Kościele Parafialnym pw. św. Marcina i Małgorzaty w Kłobucku - III etap prac.



Zdjęcie nr 54. Gmina Kłobuck




Zdjęcie nr 55. Dni Długoszowskie



Zdjęcie nr 56. Święto Niepodległości



Zdjęcie nr 57. Stalle w Kościele Parafialnym pw. św. Marcina i Małgorzaty w Kłobucku



Zdjęcie nr 58. Witraże w Kościele Parafialnym pw. św. Marcina i Małgorzaty w Kłobucku



PROGRAM OPIEKI NAD ZWIERZĘTAMI BEZDOMNYMI

W gminie opieka nad zwierzętami bezdomnymi oraz zapobieganie bezdomności zwierząt realizowane jest na podstawie uchwały Rady Miejskiej w Kłobucku nr 137/XII/2025 z dnia 4 marca 2025 r.

Ilość odłowionych zwierząt: 70

Ilość adoptowanych zwierząt: 49

Ilość wykastrowanych lub wysterylizowanych zwierząt: 125

Gmina współpracuje ze Schroniskiem dla Bezdomnych Zwierząt w Zawierciu



Zdjęcie nr 59. Bezpłatna sterylizacja, kastracja i czipowanie psów i kotów

W 2025 w ramach programu „Zwierzowa Akcja Kastracja” wykonano zabiegi sterylizacji i kastracji wśród zwierząt należących do mieszkańców gminy.

Łącznie 52 psy i 52 koty właścicielskie oraz 21 kotów wolno żyjących na łączną kwotę 43 670,00 zł



PROGRAM USUWANIA AZBESTU

Rok	Ilość unieszkodliwionych wyrobów [tony]	Całkowity koszt zadania [zł]	Kwota dotacji [zł]
2020	21,148	19051,74	13322,90
2021	38,850	37835,15	30811,68
2022	56,347	58694,17	41363,90
2023	38,312	59790,97	38241,60
2024	70,400	106936,36	65138,10
2025	58,806	93872,40	53829,00

Tabela 15. Ilość unieszkodliwionych wyrobów zawierających azbest

Według danych zawartych w Bazie Azbestowej, na dzień 31 grudnia 2025 roku do unieszkodliwienia pozostało 2 603 t wyrobów zawierających azbest.



RODZINNA GMINA KŁOBUCK

W roku 2025 pracą socjalną oraz pomocą w postaci świadczeń socjalnych objęte zostało 390 rodzin, w których przebywało 625 osób.

Praca socjalna w ramach poradnictwa specjalistycznego prowadzona była u 14 rodzin, w których przebywało 19 osób.

Wyłącznie pracą socjalną objęte były 83 rodziny, w których przebywało 146 osób.

W ramach prowadzenia procedury Niebieskie Karty odbyły się 182 spotkania grup diagnostyczno-pomocowych oraz 107 spotkań monitorujących zakończone procedury Niebieskie Karty.

W roku 2025 trzech asystentów współpracowało łącznie z 21 rodzinami.

W 2025 roku wszczęto procedurę „Niebieskie Karty” u 53 rodzin, wpłynęło 56 kart.

Ze wsparcia psychoterapeutycznego w roku 2025 skorzystało 25 osób, odbyło się 376 spotkań z psychologiem.

Na dzień 31 grudnia 2025 r. liczba wszystkich rodzin posiadających Kartę Dużej Rodziny w gminie Kłobuck wyniosła 1132.

Pracownicy socjalni w 2025 roku podejmowali interwencje 85 razy w 78 rodzinach.

Liczba świadczeń rodzinnych wypłaconych w 2025 roku wyniosła:

- zasiłek rodzinny - 2 887 świadczeń;
- zasiłek rodzinny złotówka za złotówkę wraz z dodatkami - 199 świadczeń;
 - dodatki do zasiłków rodzinnych - 1 499 świadczeń;
 - zasiłek pielęgnacyjny - 4 980 świadczeń;
 - świadczenie pielęgnacyjne - 1 804 świadczenia;
- jednorazowa zapomoga z tytułu urodzenia się dziecka - 23 świadczenia;
 - świadczenie rodzicielskie — 189 świadczeń;

W ramach Programu Fundusze Europejskie na Pomoc Żywnościową w roku 2025 wydano 143 skierowania dla 290 osób

W projekcie SuperMoce Rodziny wzięło udział 49 osób w tym 23 dzieci.

W 2025 roku z sąsiedzkich usług opiekuńczych skorzystały 22 osoby.

W 2025 roku z usług teleopieki skorzystały 4 osoby

W 2025 roku z indywidualnej psychoterapii skorzystało 5 osób.

W 2025 roku z usług grupy wsparcia skorzystały 3 osoby.



DZIAŁALNOŚĆ RADY MIEJSKIEJ

W 2025 r. Rada Miejska obradowała łącznie na 12 sesjach, w tym 3 nadzwyczajnych. Na sesjach w 2025 r. podjęto łącznie 91 uchwał.

REALIZACJA UCHWAŁ PODJĘTYCH W 2025 R.

Finanse i budżet

**Budżet gminy,
Wieloletnia Prognoza
Finansowa
i zmiany - 22**
Zrealizowano: 20
W realizacji: 2

**Podatki i opłaty
lokalne - 2**
W realizacji: 2

**Zatwierdzenie
sprawozdań
finansowych - 1**
Zrealizowano: 1

**Dotacje udzielane
z budżetu Gminy - 6**
Zrealizowano: 5
W realizacji: 1

Inne - 3
Zrealizowano: 2
W realizacji: 1

Rada Miejska

**Rada Gminy
i komisje Rady - 6**
Zrealizowano: 2
W realizacji: 4

**Skargi, wnioski
i petycje - 2**
Zrealizowano: 2

Stanowiska Rady - 1
Zrealizowano: 1

Inne

**Polityka społeczna
i oświatowa - 3**
W realizacji: 3

**Absolutorium
i wotum zaufania - 2**
Zrealizowano: 2

Ochrona zdrowia - 4
Zrealizowano: 3
W realizacji: 1

Gospodarka

**Gospodarka
przestrzenna - 2**
Zrealizowano: 1
W realizacji: 1

**Gospodarka
nieruchomościami -
30**
Zrealizowano: 24
W realizacji: 2
Niezrealizowano: 3
Unieważniono całość:
1

**Gospodarka
odpadami
i utrzymanie
czystości oraz
porządku - 2**
Zrealizowano: 1
W realizacji: 1

Inne - 5
Zrealizowano: 4
W realizacji: 1



WSPÓŁPRACA Z INNYMI SPOŁECZNOŚCIAMI SAMORZĄDOWYMI

W 2025 roku Gmina Kłobuck należała do następujących związków:



**ŚLĄSKI ZWIĄZEK
GMIN I POWIATÓW**

ŚLĄSKI ZWIĄZEK GMIN I POWIATÓW

Jest to stowarzyszenie, którego priorytetowym zadaniem jest działalność na rzecz rozwoju województwa śląskiego, a przede wszystkim społeczności lokalnych i samorządów terytorialnych. Związek wspiera gminy poprzez szkolenia, doradztwo jak również przeprowadza różnego rodzaju badania i ankiety. Wspiera gminy poprzez opracowywanie stanowisk i rekomendacji w określonej dziedzinie np. gospodarki odpadami, ochrony środowiska czy ochrony powietrza. Ponadto przeprowadza różnego rodzaju spotkania konsultacyjne czy też warsztaty w przypadku wprowadzania nowych regulacji prawnych i wynikających z nich nowych obowiązków dla gmin.



STOWARZYSZENIE DO SPRAW ROZWOJU SPOŁECZEŃSTWA INFORMACYJNEGO SUBREGIONU PÓŁNOCNEGO WOJEWÓDZTWA ŚLĄSKIEGO W CZĘSTOCHOWIE

Stowarzyszenie do spraw Rozwoju Społeczeństwa Informacyjnego Subregionu Północnego Województwa Śląskiego powołane zostało w związku ze zrealizowanym projektem „Budowa infrastruktury informatycznej dla Subregionu Północnego E-region częstochowski”. Koszt projektu wyniósł 23 950 800,35 zł., gdzie dofinansowanie ze środków Europejskiego Funduszu Rozwoju Regionalnego wyniosło 20 238 426,30 zł. Pozostała kwota 3 712 374,05 zł stanowiła wkład własny, który został zabezpieczony w budżetach 30 Partnerów projektu.

W ramach projektu wybudowano infrastrukturę światłowodową o długości ok. 340 km wraz z 125 pasywnymi węzłami dystrybucyjno-dostępowymi i 33 aktywnymi węzłami, utworzono 33 publiczne punkty bezprzewodowego dostępu do Internetu (w Urzędach Gmin oraz Starostwach Powiatowych z terenu Subregionu Północnego) oraz Centrum Zarządzania i Dystrybucji Siecią Subregionalną.

Obecnie głównym celem organizacji jest nadzorowanie i zarządzanie wykonaną infrastrukturą.



STOWARZYSZENIE LOKALNA GRUPA DZIAŁANIA „ZIELONY WIERZCHOŁEK ŚLĄSKA”

LGD „Zielony Wierzchołek Śląska” działa na rzecz rozwoju obszarów wiejskich, z uwzględnieniem ochrony oraz promocji środowiska naturalnego, krajobrazu i zasobów historyczno-kulturowych, rozwoju turystyki oraz popularyzacji i rozwoju produkcji wyrobów regionalnych.

W ramach współpracy w dniu 27 października 2025 r. został złożony wniosek o przyznanie pomocy dla operacji pn.: „Rewitalizacja parku przy ul. Parkowej w Kłobucku”. Operacja zakłada budowę alejek parkowych oraz montaż małej architektury: ławek parkowych, koszy na śmieci, stojaków na rowery, sprzęnowców oraz ławek solarnych (umożliwiających ładowanie urządzeń mobilnych). Wnioskowana kwota pomocy to 200 000,00 zł. Koszty operacji określone

w kosztorysie inwestorskim wynoszą 316 840,00 zł. Wniosek po ocenie i wyborze operacji przez LGD „Zielony Wierzchołek Śląska” został przekazany do dalszego procedowania do Samorządu Województwa Śląskiego.



SUBREGION PÓŁNOCNY
Województwa Śląskiego

ZWIĄZEK GMIN I POWIATÓW SUBREGIONU PÓŁNOCNEGO WOJEWÓDZTWA ŚLĄSKIEGO

Stowarzyszenie pod nazwą Związek Gmin i Powiatów Subregionu Północnego Województwa Śląskiego z siedzibą w Częstochowie to zrzeszenie wszystkich tj. 34 gmin i powiatów z obszaru Subregionu Północnego w tym Gminy Kłobuck.

W 2023 r. została opracowana Strategia Rozwoju Subregionu Północnego Województwa Śląskiego na lata 2021-2027, z perspektywą do 2030 oraz przyjęto listę projektów realizujących jej cele, jako narzędzie do wykorzystania środków unijnych.

W 2025 r. zaktualizowano listę projektów realizujących cele Strategii.

Wśród projektów ujętych w Strategii do realizacji przez Gminę Kłobuck w ramach Programu Fundusze Europejskie dla Śląskiego 2021-2027 są:

- Termomodernizacja budynków użyteczności publicznej w Gminie Kłobuck - budynek Przedszkola Gminnego Nr 4 w Kłobucku - została podpisana umowa o dofinansowanie zadania;
- Budowa centrum przesiadkowego/węzłów przesiadkowych na terenie Gmin: Kłobuck, Miedźno i Popów - została podpisana umowa o dofinansowanie zadania;
- Modernizacja i doposażenie Miejskiego Ośrodka Kultury w Kłobucku - został złożony wniosek o dofinansowanie zadania;
- Modernizacja zbiornika retencyjno-rekreacyjnego „Zakrzew” w Kłobucku - został złożony wniosek o dofinansowanie zadania;
- Odnawialne źródła energii dla mieszkańców Gminy Kłobuck (fotowoltaika, pompy ciepła, magazyny energii, biomasa) - w zakresie magazynów energii realizowany jest

projekt pod nazwą „*Odnawialne źródła energii dla mieszkańców Gminy Kłobuck - magazyny energii*”;

- Turystyczna Gmina Kłobuck, projekt obejmuje zagospodarowanie terenu wokół zbiornika retencyjno - rekreacyjnego „Zakrzew”, budowę mini tężni solankowej przy ul. Zielonej w Kłobucku, zagospodarowanie terenu w zabytkowym parku w Kłobucku - Zagórze - został złożony wniosek o dofinansowanie zadania;
- Termomodernizacja budynków użyteczności publicznej (szkół) w Gminie Kłobuck, projekt dotyczy budynków Zespołu Szkolno-Przedszkolnego w Łobodnie, Zespołu Szkolno-Przedszkolnego w Kamyku i Szkoły Podstawowej Nr 3 w Kłobucku - wykonano audyty energetyczne i zlecono opracowanie dokumentacji projektowych;

Z uwagi na zmianę programu FE SL 2021 – 2027, gdzie wprowadzono nowe obszary - obronność i bezpieczeństwo cywilne, środki finansowe m.in. z termomodernizacji przeznaczono na nowe cele, projekt został zmieniony i będzie procedowany pod nazwami:

- Miejsce schronienia mieszkańców Gminy Kłobuck wraz z zapewnieniem niezależności energetycznej budynku Zespołu Szkolno-Przedszkolnego w Łobodnie,
- Miejsce schronienia mieszkańców Gminy Kłobuck wraz z zapewnieniem niezależności energetycznej budynku Zespołu Szkolno-Przedszkolnego w Kamyku.

Gmina Kłobuck jest partnerem w projekcie zintegrowanym dot. budowy trasy rowerowej nr 609 na obszarze Subregionu Północnego, o długości ponad 80 km, przebiegającej przez gminy: Myszków, Żarki, Poraj, Kamienica Polska, Poczesna, Konopiska, Blachownia, Częstochowa, Wręczyca Wielka, Kłobuck, Opatów, Lipie i Popów. Długość całej trasy wynosi ponad 85 km, na terenie naszej gminy - ponad 8 km. W Strategii Rozwoju Subregionu Północnego Województwa Śląskiego na lata 2021-2027, z perspektywą do 2030 założono dofinansowanie w wysokości prawie 33 mln zł, z czego na Powiat Kłobucki przypada ok. 4,5 mln zł.

W 2025 r. został złożony wniosek o dofinansowanie zadania, wniosek oceniono pozytywnie, ale nie został wybrany do dofinansowania ze względu na niewystarczające środki finansowe w konkursie.



KLASTER ENERGII
POWIATU KŁOBUCKIEGO

KLASTER ENERGII POWIATU KŁOBUCKIEGO

Od 2021 roku Gmina Kłobuck jest członkiem Klastra Energii Powiatu Kłobuckiego. Klaster Energii to - najkrócej mówiąc - platforma współpracy na rzecz kształtowania polityki energetycznej na poziomie lokalnym i regionalnym, uwzględniająca także aspekty ekonomiczne, ekologiczne i społeczne.

Klastry mają na celu zwiększanie lokalnego i subregionalnego bezpieczeństwa energetycznego, rozwijanie OZE - z naciskiem na rozproszoną energetykę prosumencką (czyli taką, w której energię produkuje jej odbiorca - prosument), redukcję niskiej emisji, wdrażanie innowacji w zarządzaniu energią czy bilansowanie energii w ramach Klastra (równoważenie tej wytwarzanej ze zużywaną).

PODSUMOWANIE

Raport o stanie gminy przedstawia obraz roku 2025 na wielu różnych płaszczyznach tematycznych pozwalając na wyciągnięcie odpowiednich wniosków na przyszłość i kontynuację, wyhamowanie lub intensyfikację poszczególnych działań w danym obszarze funkcjonowania samorządu.

Przyszłością naszej gminy są jego najmłodszy dziś mieszkańcy. Zmiany demograficzne to trend, którego - w opinii wielu analityków - nie da się już zatrzymać. Według szacunków przytaczanych przez Ministerstwo Edukacji, „w Polsce liczba dzieci w wieku 7-14 lat w 2029 roku zmniejszy się o 5 %, w roku 2034 o ok. 19,5%, natomiast w 2060 roku ostrożne prognozy wskazują na zmniejszenie się tej grupy wiekowej o 30 %”.

Dlatego konsekwentnie dbamy o jakość i konkurencyjność naszych placówek oświatowych, zapewniając wysoki poziom nauczania oraz podnosząc standard infrastruktury oświatowej. Inwestujemy również w infrastrukturę sportową pozaszkolną. Zaangażowanie środków w oświatę to inwestycja w przyszłość, które jest jednym ze środków zahamowania niekorzystnych zjawisk demograficznych.

Dostrzegamy potrzebę pilnego wsparcia działań w ramach polityki mieszkaniowej i zwiększenie podaży mieszkań na rynku. Z jednej strony istotne są inwestycje o charakterze deweloperskim, ale zależy nam również na rozwiązywaniu problemów mieszkaniowych osób o niskich dochodach. W miarę dostępności rządowych programów dotacyjnych, będziemy zmierzać do zaspokojenia tych potrzeb.

Coraz lepsze warunki mieszkaniowe, wysoki poziom kształcenia, atrakcyjna oferta kulturalna i sportowa sprzyjają decyzjom przedsiębiorców o lokalizacji bądź rozwoju swoich firm w Gminie Kłobuck. Jest to też impuls i zachęta do wiązania swojej przyszłości z naszą gminą. W ostatnich latach wielu mieszkańców o stabilnych dochodach zainwestowało w budowę własnych domów lub zakupiło je od dewelopera.

W naszym interesie jest więc wdrażanie skutecznych rozwiązań dla przyszłości miasta i racjonalnej gospodarki finansowej gminy.

Istotne dla naszego miasta i jego przyszłości są też kwestie systemu transportowego.

Na szczeblu lokalnym dbamy o stałą poprawę stanu i bezpieczeństwa dróg gminnych.

Uruchomiliśmy połączenia komunikacyjne z Kłobucka do Częstochowy, a dla seniorów są one nieodpłatne. Przywrócono połączenia kolejowe na stacji w Kłobucku.

Naturalnie wniosków z raportu można wyciągnąć wiele i zapewne będą one przedmiotem niejednej dyskusji, która wytyczać będzie kierunki rozwoju gminy.

Dziękujemy za uwagę.