

**GMINA KŁOBUCK**

ul. 11 Listopada 6  
42-100 KŁOBUCK

GPN.152.002.2018  
GPN.KW-1258/19

~~data złożenia w Burmistrza~~  
data złożenia 29.05.2019

~~numer sprawy pod poz. nr~~

~~numer sprawy pod poz. nr~~

*Biuro Rady*

*Proszę o przekazanie  
radnym wraz z materiałem  
na sejmie w sprawie  
oraz do Komisji ds.  
nowelizacji Statutu Gminy  
Kłobuck  
29.05.2019r*

**Komisji ds. nowelizacji Statutu Gminy Kłobuck  
oraz statutów jednostek pomocniczych**

Mając na uwadze wnioski właścicieli działek nr 297/4, 307 i 308 o łącznej powierzchni 2.2079 ha, położonych w Borowiance, proszę o uwzględnienie w pracach nad Statutem Gminy Kłobuck również zmiany załącznika graficznego do statutu tj. mapy gminy z podziałem na jednostki pomocnicze, uwzględniającą korektę granicy pomiędzy sołectwami Borowianki i Kopca.

Właściciele działek, których zmiany dotyczą zwrócili się do Burmistrza Kłobucka o podjęcie działań zmierzających do przyłączenia ich działek do sołectwa Kopiec. Obecna granica sołectw Borowianka i Kopiec pokrywają się z granicami obrębów ewidencyjnych Borowianki i Kopca.

Potrzeba zmian granic sołectw Borowianka i Kopiec wynika z faktu, iż przedmiotowe działki w opracowywanym planie miejscowym są przeznaczone pod zabudowę i w przyszłości po ich zabudowaniu powstaną problemy związane z numeracją porządkową tych nieruchomości.

Mieszkańcy Kopca i Borowianki pozytywnie zaopiniowali zmianę granic sołectw Kopca i Borowianki. Po uwzględnieniu wniosku w Statucie Gminy, Burmistrz Kłobucka wystąpi do Starosty Kłobuckiego o dostosowanie granic obrębów geodezyjnych Borowianki i Kopca do granic tych sołectw. Starosta zgodnie z § 8 ust. 1 rozporządzenia Ministra Rozwoju Regionalnego i Budownictwa z dnia 29 marca 2001 r. w sprawie ewidencji gruntów i budynków (Dz. U. z 2016 r. poz. 1034 z późn. zm.) posiada kompetencje do podziału na obręby i określenia ich granic po zasięgnięciu opinii właściwego organu w sprawie zagospodarowania przestrzennego oraz właściwej miejscowo statystyki publicznej.

Granica obszaru wyłączanego z sołectwa Borowianki i włączonego do sołectwa Kopca wraz z wyszczególnieniem poszczególnych działek ewidencyjnych zaznaczona została kolorem czerwonym na kopii mapy ewidencyjnej obrębu Borowianka.

Załącznik.

- szkic przebiegu granicy

Do wiadomości:

1. Pan Krzysztof Soboniak  
Sołtys Borowianki  
Borowianka ul. Tartakowa 73  
42-100 Kłobuck
2. Pani Alina Rokita  
Sołtys Kopca  
Kopiec ul. Spacerowa 21  
42-125 kamyk

**BURMISTRZ KŁOBUCKA**

*Jerzy Zakrzewski*

Załącznik do wniosku

SKALA 1:2000

298 299/1 299/2 299/3 300 301 302 303 304 305 306

--- obecna granica obrębów geodezyjnych (wsi)

--- nowy przebieg granicy

Uwaga.  
Zmiana przebiegu granicy pomiędzy Borowianką a Kopcem dotyczy działek nr 297/4, nr 307 i nr 308 (droga) położonych obecnie w Borowiance.

Gmina Kłobuck

obręb Borowianka

Gmina Mykanów

307

297/4

dr 308

48

49

Urząd Miejski w Kłobucku

geodeta

Marian Podjejski vel Bielski

obręb Kopiec

46

50

57

Spaserowa

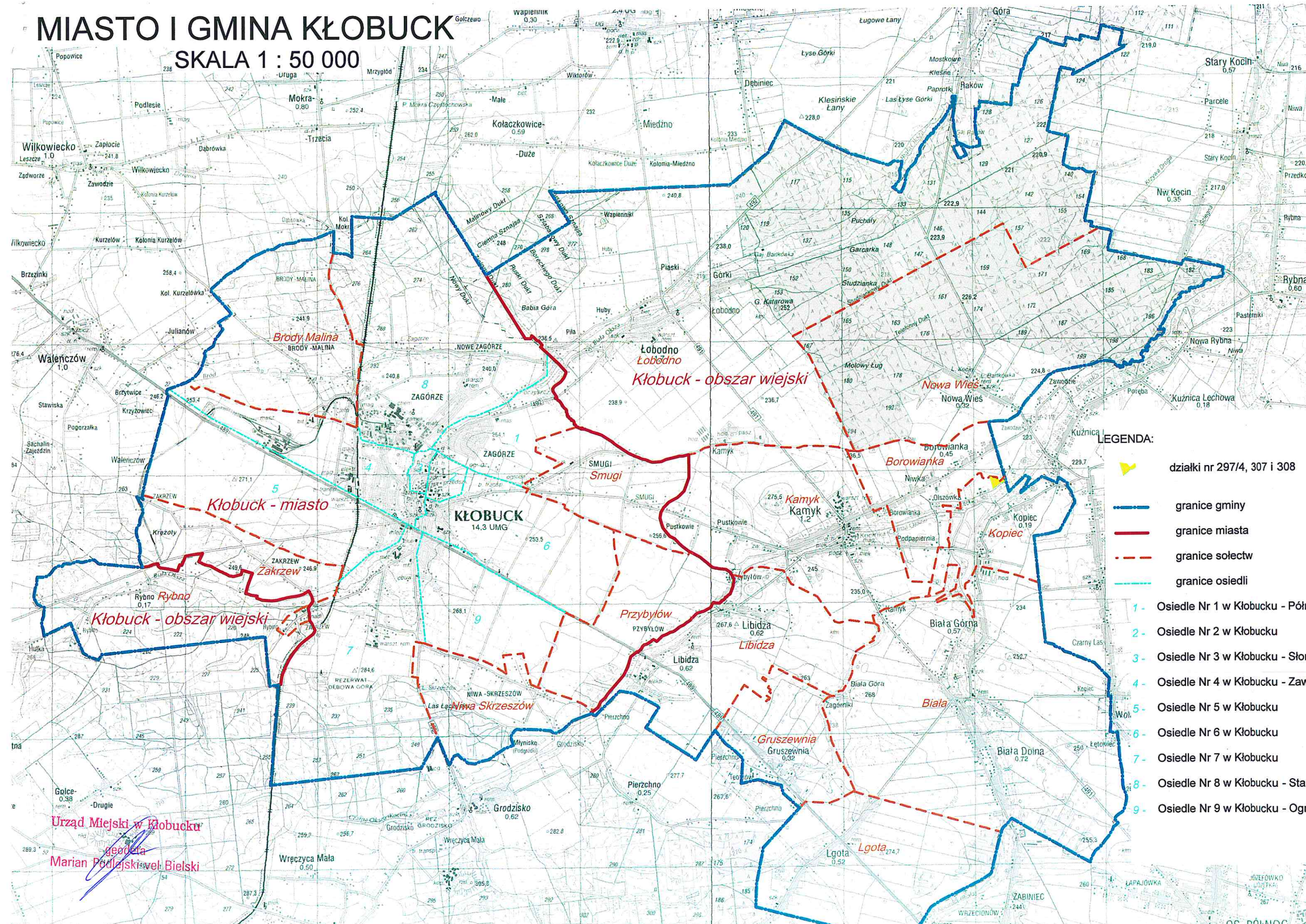
45








1

# MIASTO I GMINA KŁOBUCK

SKALA 1 : 50 000



## LEGENDA:

-  działki nr 297/4, 307 i 308
-  granice gminy
-  granice miasta
-  granice sołectw
-  granice osiedli
- 1 - Osiedle Nr 1 w Kłobucku - Północ
- 2 - Osiedle Nr 2 w Kłobucku
- 3 - Osiedle Nr 3 w Kłobucku - Słoneczne
- 4 - Osiedle Nr 4 w Kłobucku - Zawada
- 5 - Osiedle Nr 5 w Kłobucku
- 6 - Osiedle Nr 6 w Kłobucku
- 7 - Osiedle Nr 7 w Kłobucku
- 8 - Osiedle Nr 8 w Kłobucku - Stare Zagórze
- 9 - Osiedle Nr 9 w Kłobucku - Ogrodowe

Urząd Miejski w Kłobucku  
geodeta  
Marian Podlejski vel Bielski